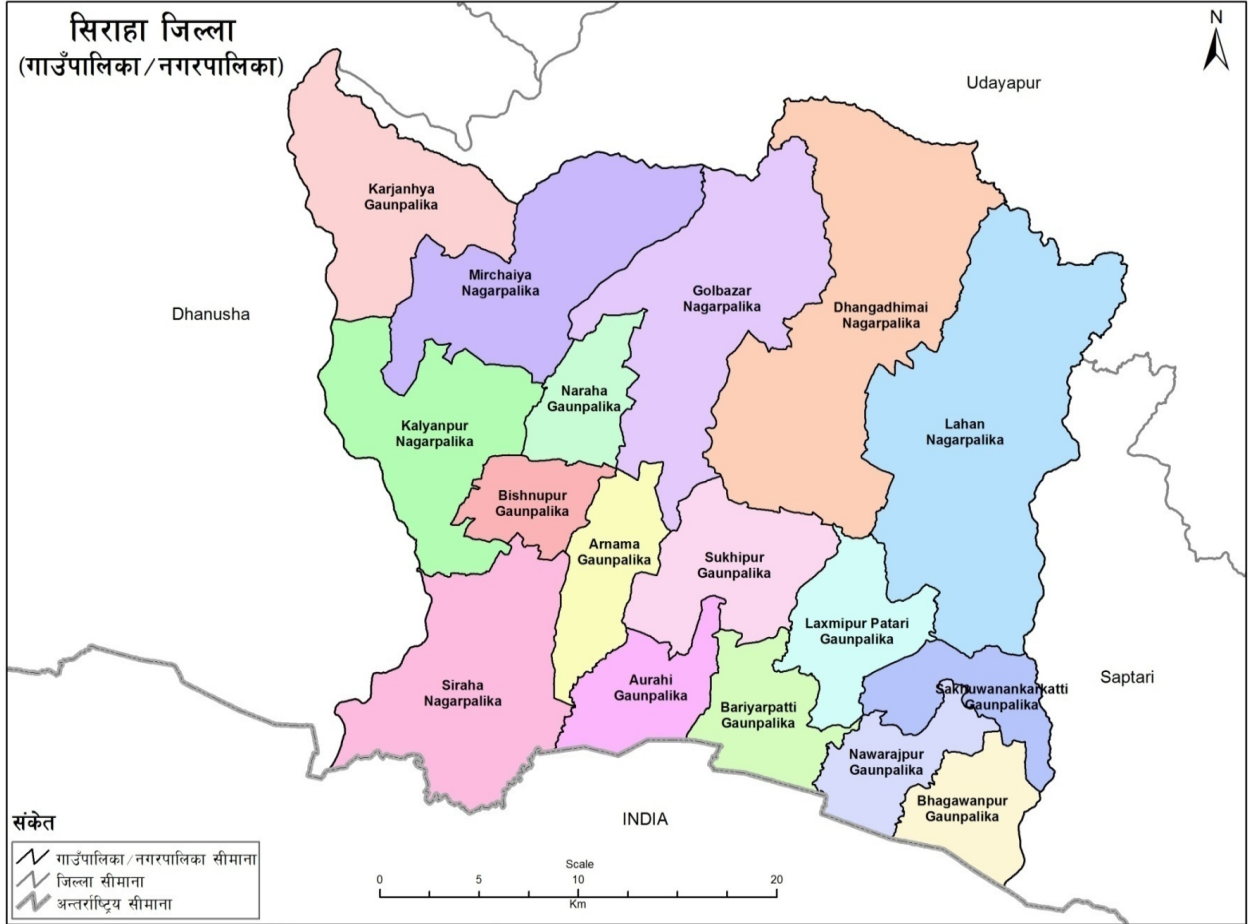


# सिरहा जिल्लाको विपद् पूर्वतयारी तथा प्रतिकार्य योजना २०७७



मेटा: स्थलरूप नक्सा (स्केल १:२५०००/१:५००००), नापी विभाग र जनगणना २०६८, केन्द्रिय तथ्यांक विभाग  
प्यार पार्न: गाउँपालिका, नगरपालिका तथा विशेष, संरक्षित वा स्वायत्त क्षेत्रको संख्या तथा सीमाना निर्धारण श्रावण



## जिल्ला विपद् व्यवस्थापन समिति सिरहा

प्राविधिक सहयोग : नेपाल रेडक्रस सोसाइटी सिरहा जिल्ला शाखा, सिरहा



नेपाल सरकार

गृह मन्त्रालय

जिल्ला प्रशासन कार्यालय

सिरहा  
नेपाल सरकार  
प्रशासन शाखा  
जिल्ला प्रशासन कार्यालय  
सिरहा नेपाल

फोन ५२०१२१  
५२००३२  
फ्याक्स ५२००९९

प.सं.:- २०७७/०७८

च.नं.:-

## मन्तव्य

सिरहा जिल्लाको विपद् पूर्व तयारी तथा प्रतिकार्य योजना, २०७७ जिल्ला विपद् व्यवस्थापन समितिको २०७७ श्रावण ०६ गतेको निर्णय अनुरूप स्वीकृत भई जिल्लाभर लागू भएको छ।

COVID-19 को संक्रमण, अन्य महामारी, डूवान, कटान, शीत लहरी, आगलागी, सर्पदंश, चट्याङ्ग, खडेरी, सुख्खापन, सडक दुर्घटना जस्ता विपद् जोखिम न्यूनीकरण गर्न विपद् उत्थानशील विकास व्यवस्थापन आवश्यक हुन्छ।

यस कार्य योजनालाई आधारमानी संबद्ध क्लस्टर तथा स्थानीय तहले आ-आफ्नो क्षेत्रमा सकारात्मक उपलब्धि हासिल गर्ने तर्फ म आशावादी छु।

विपद्को प्रकृति अनुरूप विपद् पूर्व, विपद्को समय र विपद् पश्चात्का चरणहरुमा विपद् व्यवस्थापन तत्व (उद्धार तथा राहत, पुनर्लाभ, पुनर्स्थापना, विकास/निर्माण, न्यूनीकरण एवं पूर्व तयारी) को समन्वयात्मक व्यवस्थापन गरी क्षती न्यूनीकरण गर्न यो कार्य योजना सेवा प्रदायकका लागि जवाफदेहीता एवं लाभग्राहीका लागि अधिकार पत्रको रूपमा रहनेछ।

यो कार्य योजना तर्जुमा गर्न नेपाल रेडक्रस सोसाइटी सिरहा तथा सो शाखाका जिल्ला कार्यक्रम प्रबन्धक अशोक कुमार यादव ज्यूको अथक मिहेनत एवं सरोकारवालाहरुसंगको समन्वयको लागि उच्च कदर गर्दछु।

धन्यवाद !

प्रदीपराज कणेल

प्रमुख जिल्ला अधिकारी

एवं

अध्यक्ष

जिल्ला विपद् व्यवस्थापन समिति  
सिरहा

सक्षम निजामती प्रशासन : विकास, समृद्धि र सुशासन

e-mail : daosiraha@gmail.com

website : daosiraha.moha.gov.np

facebook : facebook.com/sirahadao/

## संक्षिप्त रूपहरू (Abbreviations)

### छोटो रूप

प्र.जि.अ.

ने.रे.सो.

न.पा.

गा.पा.

जि.स.स.

गै.स.स.

कि.मि.

प्रा.स्वा.के.

DDMC

LDMC

NRCS

ICRC

OCHA

UNICEF

SAR

MIRA

CCCM

MOU

SAM

IED

UXO

GBV

RCAT

DDRT

NDRT

ACT

CADRE

DLSA

SIP

UNFPA

WHO

UNHCR

WFP

FAO

IOM

### पूर्णरूप

प्रमुख जिल्ला अधिकारी

नेपाल रेडक्रस सोसाइटी

नगरपालिका

गाउँपालिका

जिल्ला समन्वय समिति

गैर सरकारी संस्था

किलो मीटर

प्राथमिक स्वास्थ्य केन्द्र

District Disaster Management Committee

Local Disaster Management Committee

Nepal Red Cross Society

International Committee of the Red Cross

Office for the Coordination of Humanitarian Affairs

United Nation Children's Fund

Search & Rescue

Multiple Initial Rapid Assessment

Camp Coordination & Camp Management

Memorandum of Understanding

Severe Acute Malnutrition

Improvised Explosive Device

Unexploded Ordinance

Gender-Based Violence

Red Cross Action Team

District Disaster Response Team

National Disaster Response Team

Assessment coordination Team

Community Action for Disaster Response

District Lead Support Agency

School Improvement Plan

United Nations Population Fund

World Health Organization

United Nations High Commissioner for Refugees

World Food Programme

Food and Agriculture Organization

International Search and Rescue Advisory Group

## विषय-सूची

विषय	पृष्ठ
१ पृष्ठभूमि	१
१.१ जिल्लाको संक्षिप्त परिचय	१
१.२ योजनाको पृष्ठभूमि (विपद्को संक्षिप्त स्थिति, योजनाको आवश्यकता, औचित्य)	६
२ विपद् पूर्व तयारी तथा प्रतिकार्य योजनाको उद्देश्यहरू, रणनीतिहरू र प्राप्त हुने अपेक्षित उपलब्धिहरू	
२.१ विपद् पूर्वतयारी तथा प्रतिकार्य योजना निर्माण गर्नका उद्देश्यहरू	८
२.२ योजना तयार गर्न अपनाइएका रणनीतिहरू	८
२.३ योजना तयार भएपछि प्राप्त हुने अपेक्षित उपलब्धिहरू	९
३ विपद् जोखिमको अवस्थाहरू	
३.१ विगदका विपद्हरूको विश्लेषण	९
३.२ कानुनी, नीतिगत तथा संस्थागत व्यवस्था	१२
३.३ प्रमुख प्रकोपहरू र प्राथमिकतामा रहेका प्रकोपहरू	१४
३.४ बाढीको आंकलन तथा सम्भावित प्रभावक्षेत्रको प्रभाव	१६
३.५ प्रकोप पूर्वानुमान तथा पूर्वसूचना प्रणाली विश्लेषण	१८
३.६ सरोकारवाला संस्थाहरू	२२
३.७ विषयगत क्षेत्रहरू	२५
४ सामान्य पूर्वतयारी योजना	
४.१ समन्वय, खोजी, उद्धार, राहत तथा सूचना व्यवस्थापन	३१
४.२ आपत्कालीन आवास तथा गैह्र खाद्य सामग्री	३२
४.३ स्वास्थ्य तथा पोषण	३४
४.४ खानेपानी, सरसफाइ तथा स्वच्छता	३६
४.५ वन्दोवस्ती	३८
४.६ शिक्षा	४०
४.७ संरक्षण	४२
४.८ खाद्य सुरक्षा	४५
५ आपत्कालीन प्रतिकार्य योजना	
५.१ मनसुन आपत्कालीन कार्य योजना	४६
५.२ शीतलहर तथा जाडो आपत्कालीन कार्य योजना	५५
५.३ आगलागी आपत्कालीन कार्य योजना	५९
६ आवश्यकताको लेखाजोखा (विषयगत क्षेत्र अनुसार)	
६.१ समन्वय, खोजी, उद्धार, राहत तथा सूचना व्यवस्थापन	६३
६.२ आपत्कालीन आवास तथा गैह्र खाद्य सामग्री	६७
६.३ स्वास्थ्य तथा पोषण	६८
६.४ खानेपानी, सरसफाइ तथा स्वच्छता	७०
६.५ शिक्षा	७०
६.६ संरक्षण	७१

	६.७ खाद्य सुरक्षा	७१
७	जिल्ला स्तरीय क्षमता विश्लेषण	७२
	७.१ जिल्ला प्रशासन कार्यालय, सिरहा	७२
	७.२ नेपाली सेना	७२
	७.३ नेपाल प्रहरी	७३
	७.४ सशस्त्र प्रहरी बल	७७
	७.५ नेपाल रेडक्रस सोसाइटी सिरहा जिल्ला शाखा, सिरहा	७९
	७.६ स्वास्थ्य कार्यालय	८१
	७.७ जिल्लामा संचालित एम्बुलेन्सहरूको विवरण	८२
८	अन्य निकायहरूसंग समन्वय र सहकार्य	८५
९	लैङ्गिक समानता तथा सामाजिक समावेशीकरण	८५
१०	क्षमता विकास	८५
११	लक्ष्य र सूचकहरू	८५
१२	समन्वय तथा व्यवस्थापन	८६
१३	अनुगमन, मुल्यांकन तथा सिकाइ	८७
१४.	अनुसूचीहरू	
	अनुसूची-१ विपद्को समयमा प्रयोग हुने प्रमुख सम्पर्क नम्बरहरू	८८
	अनुसूची-२ जिल्ला विपद् व्यवस्थापन समितिको कार्य शर्त	८८
	अनुसूची-३ जिल्लाको क्षेत्रगत अगुवा संस्थाहरूका कार्य शर्त	९०
	अनुसूची-४ स्थानीय विपद् व्यवस्थापन समितिको कार्य शर्त	९२
	अनुसूची-५ विपद् प्रारम्भिक द्रुत लेखाजोखा फारम	९४
	अनुसूची-६ विस्तृत सर्वेक्षण (घरधुरी सर्वेक्षण) फारम	१०२
	अनुसूची-७ सम्भावित प्रकोप र प्रकोप व्यवस्थापन सम्बन्धी अपनाउनु पर्ने विवरण /जानकारी पात्रो	१०७
	अनुसूची-८ कमला नदीको जलसतह र वर्षा श्रेसहोल्ड	१११
	अनुसूची-९ आपतकालिन प्रतिकार्य र उद्धार कार्यविधि	१११
	अनुसूची-१० स्थानीय तहको नामावली, सम्पर्क व्यक्ति तथा क्षमता	
	१०.१ सिरहा नगरपालिका, सिरहा	११७
	१०.२ कल्याणपुर नगरपालिका, कल्याणपुर	१२१
	१०.३ मिर्चैया नगरपालिका, मिर्चैया	१२४
	१०.४ कर्जन्हा नगरपालिका, कर्जन्हा	१२७
	१०.५ गोलबजार नगरपालिका, गोलबजार	१३०
	१०.६ धनगढीमाई नगरपालिका, धनगढी	१३३
	१०.७ सुखिपुर नगरपालिका, सुखिपुर	१३६
	१०.८ लहान नगरपालिका, लहान	१३९
	१०.९ अर्नमा गाउँपालिका, अर्नमा	१४२
	१०.१० औरही गाउँपालिका, औरही	१४५
	१०.११ बरियारपट्टी गाउँपालिका, बरियारपट्टी	१४८
	१०.१२ नवराजपुर गाउँपालिका, नवराजपुर	१५१
	१०.१३ भगवानपुर गाउँपालिका, भगवानपुर	१५४

१०.१४	सखुवानन्कारकट्टी गाउँपालिका, सखुवानन्कारकट्टी	१५७
१०.१५	लक्ष्मीपुर पत्तारी गाउँपालिका, लक्ष्मीपुर पत्तारी	१६०
१०.१६	विष्णुपुर गाउँपालिका, विष्णुपुर	१६३
१०.१७	नरहा गाउँपालिका, नरहा	१६६
१५.	सन्दर्भ सामग्रीहरू	१६९

## १. पृष्ठभूमि :

### १.१ जिल्लाको संक्षिप्त परिचय :

नेपालको सात प्रदेशहरू मध्ये प्रदेश नं. २ अन्तर्गत रहेका आठ जिल्लाहरू मध्ये सिरहा जिल्ला पूर्ववाट दोश्रो जिल्लाको रूपमा पूर्व दक्षिण भुभागमा अवस्थित तराईको एक जिल्ला हो । यसको पूर्वमा सप्तरी, पश्चिममा धनुषा, उत्तरमा उदयपुर र दक्षिणमा भारतको विहार राज्यको मधुवनि जिल्ला पर्दछ । यस जिल्लाको सामान्य परिचय निम्नानुसार रहेको छ ।

क्र. सं.	विषयवस्तु	परिचयात्मक विवरण
१	अवस्थिति	<ul style="list-style-type: none"> <li>८६°०६' पूर्वी देशान्तरदेखि ८६°२६' पूर्वी देशान्तर र २६°३३' उत्तरी अक्षांश देखि २६°५५' उत्तरी अक्षांश भित्र</li> </ul>
२	सीमा	<ul style="list-style-type: none"> <li>पूर्व : सप्तरी जिल्ला,</li> <li>पश्चिम : धनुषा जिल्ला,</li> <li>उत्तर : उदयपुर जिल्ला,</li> <li>दक्षिण : भारतको विहार राज्यको मधुवनी जिल्ला ।</li> </ul>
३	उचाइ	<ul style="list-style-type: none"> <li>समुद्र सतहदेखि ७६ मिटर (२४९.२८ फिट) देखि ८८५ मिटर (२९०३ फिट) सम्म</li> </ul>
४	क्षेत्रफल	<ul style="list-style-type: none"> <li>१२२८ वर्ग किलोमिटर (नेपालको कूल क्षेत्रफलको ०.८३४ प्रतिशत)</li> </ul>
५	भौगोलिक विभाजन	<ul style="list-style-type: none"> <li>चुरे क्षेत्र (नगन्य)</li> <li>भावर प्रदेश</li> <li>तराई ९० प्रतिशतभन्दा बढी</li> </ul>
६	राजनीतिक विभाजन	<ul style="list-style-type: none"> <li>प्रदेश : प्रदेश नं. २</li> <li>संघिय निर्वाचन क्षेत्र : ४ वटा</li> <li>प्रादेशिक निर्वाचन क्षेत्र : ८</li> <li>नगरपालिका : ८</li> <li>गाँउ पालिका : ९</li> </ul>
७	प्रमुख नदीनाला	<ul style="list-style-type: none"> <li>नदी : कमला, घुर्मी, वलान, मैनावती, खुट्टी, गागन, सहजा, बतहा, जिवा, भेडवा, डिम्मा</li> </ul>
८	भू-उपयोग (हेक्टरमा)	<ul style="list-style-type: none"> <li>खेतीयोग्य जमिन : ७१०११, (खेत- ६५८१०, बारी- ३६२४ र पाखो- १५७७)</li> <li>वनजङ्गल २७७०७.९५, ४७, चरन क्षेत्र १३१४.२, अवादी नभएको क्षेत्र : ७५८९, घडेरी तथा पोखरी-इनार : ६४३१.९५, नदीनाला तथा अन्य : ८७४२.८</li> </ul>
९	हावापानी सम्बन्धी विवरण	<ul style="list-style-type: none"> <li>उष्ण प्रदेशीय हावापानी</li> <li>गृष्मकालीन तापक्रम : ३२ देखि ४५ डिग्री सेल्सियस</li> <li>शीतकालीन तापक्रम : ८ देखि २० डिग्री सेल्सियस</li> <li>वर्षा : औसत १४६७ देखि १५५९ मिलिलिटरसम्म (८० प्रतिशत मनसुनी वर्षा गृष्म ऋतुमा)</li> </ul>
१०	जनसङ्ख्या र	<ul style="list-style-type: none"> <li>क) जनसङ्ख्या : ६,३७,३२८ (पुरुष ३,१०,१०१, महिला ३,२७,२२७- राष्ट्रिय जनगणना २०६८)</li> </ul>

	जातजाति	<p>ख) औसत आयु : ५६.१</p> <p>ग) प्रतिव्यक्ति सरदर आय : ९,२५७ रुपैयाँ</p> <p>घ) जातजाति :</p> <ul style="list-style-type: none"> <li>● यादव ११.८१ प्रतिशत,</li> <li>● कोइरी ७.७६ प्रतिशत,</li> <li>● मुशिलम ६.५८ प्रतिशत,</li> <li>● तेली ५.०६%,</li> <li>● ब्राह्मण ४.७० प्रतिशत</li> <li>● क्षेत्री ४.३६ प्रतिशत,</li> <li>● तामाङ ३.८४ प्रतिशत,</li> <li>● नेवार ३.८३ प्रतिशत,</li> <li>● चमार ३.२१ प्रतिशत,</li> <li>● थारु ३.१८ प्रतिशत,</li> <li>● पाशवान ३.०८ प्रतिशत, र</li> <li>● कलवार २.६१ प्रतिशतको बसोबास रहेको छ</li> </ul>
११	शैक्षिक विवरण	<ul style="list-style-type: none"> <li>● सामुदायिक विद्यालय : ४२३</li> <li>● संस्थागत विद्यालय : २८६</li> <li>● मदरसा : ७०</li> <li>● बाल विकास केन्द्र : ५८३</li> <li>● सामुदायिक अध्ययन केन्द्र : ४४</li> <li>● साक्षरता : ५१.१५ प्रतिशत</li> <li>● शिक्षक (सामुदायिक विद्यालय) : २२६४</li> </ul>
१२	ऊर्जा	<p>क) नगरपालिका तथा गाँउ पालिका तर्फ</p> <ul style="list-style-type: none"> <li>● पूर्ण विद्युतीकरण नभएका नगरपालिका तथा गाँउपालिका : ५</li> </ul> <p>ख) पारिवारिक अवस्था</p> <ul style="list-style-type: none"> <li>● जलविद्युत् खपत् : ८१९९ परिवार</li> <li>● मट्टीतेल : ७३९९३ परिवार</li> <li>● गोबरग्यास प्लान्ट : २७ परिवार</li> <li>● सोलार र अन्य स्रोत : १४५५ परिवार</li> </ul>
१३	खानेपानी तथा सरसफाइ	<ul style="list-style-type: none"> <li>● ओभर ट्याङ्क : ८२० परिवार</li> <li>● इनार : १७९४० परिवार</li> <li>● ट्युबवेल : २४४९१ परिवार</li> <li>● पाइप वितरण : ३९२७४ परिवार</li> </ul>
१४	स्वास्थ्य स्थिति	<p>क) स्वास्थ्य संस्था</p> <ul style="list-style-type: none"> <li>● अस्पताल : २ वटा</li> <li>● प्राथमिक स्वास्थ्य केन्द्र : ४ वटा</li> <li>● स्वास्थ्य चौकी : १०४ वटा</li> <li>● सहरी स्वास्थ्य केन्द्र : ४ वटा</li> <li>● आयुर्वेद स्वास्थ्य केन्द्र : १ वटा</li> <li>● आयुर्वेद औषधालय : ४ वटा</li> </ul>



	<ul style="list-style-type: none"> <li>● आयुर्वेद गाउँघर क्लिनिक : १० वटा</li> <li>● प्राइभेट हस्पिटल र पोलि क्लिनिक : ८२ वटा</li> <li>ख) स्वास्थ्यसम्बन्धी विवरण</li> <li>● शिशु मृत्युदर : ७४.७ प्रतिहजार</li> <li>● बाल मृत्युदर : ११८ प्रतिहजार</li> <li>● मातृ मृत्युदर : ४७.५ प्रतिहजार</li> <li>● कूल प्रजनन दर : ४.६४ प्रतिशत</li> <li>● औषत मृत्युदर : ११.५ प्रतिहजार</li> <li>● कोरा जन्मदर : ३७ प्रतिहजार</li> </ul>
<p>स्रोत : जिल्ला विकास योजना सिरहा २०६९/७० र सम्बन्धित कार्यालयहरुबाट प्राप्त पछिल्लो विवरण अनुसार ।</p>	

### सडक यातायात विवरण :

पूर्व पश्चिम राजमार्ग	:	४० कि.मी.
चौहर्वा सिरहा माडर	:	२३ कि.मी. (सिरहा बजारसम्म कालोपत्रो)
सिरहा कल्याणपुर मिर्चैया	:	२३ कि.मी. ( ग्राभेल )
कमला बलान हुलाकी सडक	:	२९ कि.मी. (ग्राभेल र पुल बनाउनुपर्ने )
जिरोमाइल बरियारपटी सडक	:	१८ कि.मी. ( ग्राभेल )
लहान भगवानपुर सडक	:	१८ कि.मी. (पिच र ग्राभेल )
गोलबजार र लगडीगदियानी	:	२६ कि.मी. (कच्ची)
धनगढी महेशपुर पत्तारी	:	१८ कि.मी. (ग्राभेल)
<b>जम्मा :</b>		<b>१९५ कि.मि.</b>

### आर्थिक स्थिति :

उद्योग संख्या : १०९० कृषिमा आश्रित जनसंख्या : ८०.६५

- ❖ कृषि प्रधान जिल्ला
- ❖ उद्योग धन्दा सामान्य
- ❖ प्रमुख आम्दानी कृषि र वैदेशिक रोजगार
- ❖ प्रमुख व्यापारिक केन्द्रहरु :

* मिर्चैया	* ठाडी
* गोलबजार	* बरियारपटी
* लाहान	* सुखीपुर
* सिराहा	* कल्याणपुर
* भगवानपुर	* कर्जन्हा
* धनगढीमाई	

समग्रमा आर्थिक स्थिति सन्तोषजनक छ तापनि वर्षाको समयमा डुवान बढी हुने क्षेत्रहरूको बाहुल्यता रहेकाले प्रकोपले बढी क्षति गराउने ठूला खालका उद्योग धन्दाहरूका संख्या ज्यादै न्यून रहेको छ ।

### धार्मिक विश्लेषण :

परम्परावादी समाज तथा धार्मिक अवधारणा अनुसार हरेक परिवारको कूलदेवता र गाँउ एवम टोल पिच्छे नगरदेवता रहेका छन् । कूल देवतामा आ आफ्नो परम्परा अनुसार धर्मराज, काली, कारीक महाराज, बन्दी, गोरईया, गहिर एवम जलपैत रहेका छन् भने मुसहर जातीको दिनाभद्री रहेको छ । आ- आफ्नो धार्मिक परम्परा अनुसार सम्प्रदायले आ-आफ्नो प्रकारले पूजाआजा गर्ने गरेको पाईन्छ । यी परम्पराहरूलाई आधुनीकिकरण शैलीमा रुपान्तरण गर्दा विपद् अभ्र पर्दछ भन्ने धारणा रहेकोले पनि वर्षाको समयमा डुवान क्षेत्रहरू खाली गराउन नसकिने अवस्था रहेको छ । यस्तो रुढीवादी परम्पराले समेत विपद् व्यवस्थापनमा थप चुनौतीको सामना गर्ने संभावना रहेको पाईन्छ ।

### पर्वहरू :

आ-आफ्नो रीति अनुसार दशैं (दशहरा), दिपावली, छठ, गणेश चतुर्थी, रामनवमी, कृष्णा अष्टमी, तीज, होली, ईद उद जोहा, मोहरम पर्वहरू प्रमुख हुन् । यी बाहेकका प्रत्येक गाँउ र वडामा जातीय रितिरिवाजका आ-आफ्नै पर्वहरू मनाउने चलन छ ।

### पर्यटकीय स्थलहरू :

#### स्थलहरू

#### स्थान

सलहेश फुलवारी	:	सिसवनी पडरिया, लाहान न.पा.-२२
हनुमानढोका पत्तारी पोखरी	:	महेशपुर पत्तारी, लक्ष्मीपुर पतारी गा.पा.
मनिकदह	:	मल्हनिया गोविन्दपुर, लाहान न.पा.-२४
सहलेश गहवर (महिसोथा धाम)	:	सिरहा न.पा.-७
सारश्वरनाथ महादेव मन्दिर	:	सारश्वर, सिरहा न.पा.-१२
हरिहरनगर पताल पोखरी	:	लक्ष्मीपुर पत्तारी गा.पा.
पारसनाथ महादेव स्थान	:	ईटारी प्रसाही, कल्याणपुर न.पा.-३
कमलानदीको उत्तरवाहिनी	:	बडहारामाल, कर्जन्हा न.पा.
बाबाताल	:	बन्दीपुर, कर्जन्हा न.पा.
बालासुन्दरी भगवती स्थान	:	भगवानपुर गा.पा.-१

कमलदह	:	फुलवरीया, मिरचया न.पा.
नन्दवावा मन्दिर	:	बडहरामाल, कर्जन्हा न.पा.
पकडियागढ	:	भदैया, लाहान न.पा.-१८
बुढानगढ	:	ब्रहमानगोछ्छाडी, लाहान न.पा.-२०
आकाशगंगा	:	मुक्सार, लाहान न.पा.
धमियाईनथान	:	असनपुर, गोलवजार न.पा.-१
पुलिसपटा	:	चन्द्रोदयपुर, गोलवजार न.पा.
दिनाभद्री	:	पिप्रा प्र.ध., लक्ष्मीपुर पतारी गा.पा.-१
काभ्रे महादेव स्थान	:	तरेगना गोविन्दपुर, लाहान न.पा.

पर्यटकिय क्षेत्र धेरै भएतापनि लक्ष्य अनुरूपको विकास हुन नसकेको ।

## १.२. योजनाको पृष्ठभूमि (विपद्को संक्षिप्त स्थिति, योजनाको आवश्यकता, औचित्य) :

तराईमा अवस्थित रहेको यो जिल्लामा उष्ण मौसमी हावापानी पाइन्छ । गृष्म ऋतुमा तापक्रम अधिकतम ४५ सेन्टीग्रेड भन्दा बढी र जाडो याममा न्यूनतम ८ सेन्टीग्रेड सम्म रहने गर्दछ । यसले गर्दा यस याममा हावा हुरी तथा आगलागीका प्रकोप धेरै हुन्छन् । यहा गर्मी महिनामा अति गर्मी र जाडोमा अति जाडो हुने गर्दछ । यहाको औषत वर्षा १,४६७ मीलीमीटर भए तापनि वर्षायामको समयमा अत्यधिक वर्षा हुने भएकोले यस जिल्लाका प्रमुख नदीहरु कमला, घुर्मी, बलान, मैनावती, खुट्टी, गागन, सहजा, बतहा, आदि जस्ता नदीहरुमा आउने बाढीले जनधनको निकै क्षति गर्दछ । यसरी बाढी कटान, बाढीको प्रकोप र चुरेक्षेत्रमा हुने भूक्षय यस जिल्लामा प्राकृतिक र वातावरणीय विपद्लाई निम्त्याउने गर्दछ ।

यो जिल्ला प्रतिवर्ष बाढी-पहिरो, हुरी-बतास र आगलागीवाट एवं कहिले काही भूकम्प, खडेरी, असिना र पहिरोवाट पनि प्रभावित हुने गर्दछ । घना बस्ती, परालको छाना भएका घर तथा जनचेतनाको कमीले गर्दा प्राय गर्मी याममा हुने आगलागीका घटनाहरुले समुदायका व्यक्तिहरु प्रभावित हुने गर्दछ । भूकम्प जस्ता प्रकोपहरु केही वर्षको अन्तरालमा आउने गरेका देखिन्छन् । आगलागीका घटनाहरु बाहेक २०४४, २०४८, २०५९, २०६१, २०६४, २०७१, २०७४ र २०७६ सालमा आएका भिषण बाढीवाट जनधनको क्षतिहरु भएको छ । वि.सं. १९९० र २०४५ सालको भूकम्पवाट सिरहा जिल्ला अति प्रभावित भए पनि २०७२को भूकम्पवाट त्यस्तो कुनै ठूला क्षतिहरु भएको छैन ।

तसर्थ यस्ता समस्याहरुलाई सामाधान गर्न जिल्ला विपद् व्यवस्थापन समितिको आयोजना र ने.रे.सो.जिल्ला शाखा सिरहाको समन्वयमा विभिन्न बैठकहरु आयोजना गरि बैठकहरुको सुझाव एवं सल्लाहहरुलाई समेत मध्यनजर गरि मिति २०७७/०४/०६ गते जिल्ला विपद् व्यवस्थापन समितिको बैठकवाट विपद् पूर्व तयारी तथा प्रतिकार्य योजना तर्जुमा मार्गदर्शन २०६७, पहिलो संशोधन २०७६ बमोजिम यस सिरहा जिल्लाको विपद् पूर्व तयारी तथा प्रतिकार्य योजना २०७७ स्वीकृत गरिएको छ ।

### क) विपद् :

**विपद् जोखिम न्यूनीकरण तथा व्यवस्थापन ऐन २०७४ ले गरेका परिभाषाहरु**

१. **विपद्** : विपद् भन्नाले कुनै स्थानमा आपत्कालिन अवस्था सिर्जना भई जन वा धनको क्षतिको साथै जीवनयापन र वातावरणमा प्रतिकूल असर पार्ने प्राकृतिक वा गैरप्राकृतिक विपद् सम्झनु पर्दछ ।
२. **प्राकृतिक विपद्** : प्राकृतिक विपद् भन्नाले हिमपात, असिना, हिमपहिरो, हिमताल विष्फोटन, अतिवृष्टि, अनावृष्टि, बाढी, पहिरो, तथा भू-स्खलन, डुवान, खडेरी, आँधी, हुरी बतास, शीतलहर, तातो हावाको लहर, चट्याङ्ग, भूकम्प, ज्वालामुखी विस्फोट, डढेलो वा यस्तै अन्य प्राकृतिक विपद्वाट उत्पन्न जुन सुकै विपद् सम्झनु पर्छ ।
३. **गैर प्राकृतिक विपद्** : गैर प्राकृतिक विपद् भन्नाले महामारी, अनिकाल, डढेलो, कीट वा सूक्ष्म जीवाणु आतङ्क, पशु तथा चराचुरुङ्गीमा हुने फलू, प्यान्डामिक फलू, सर्पदंश, जनावर आतङ्क, खानी, हवाई, सडक, जल वा औद्योगिक दुर्घटना, आगलागी, विषाक्त ग्याँस, रसायन वा विकिरण चुहावट, ग्याँस विष्फोटन, विषाक्त खाद्य सेवन, वातावरणीय प्रदुषण, वन विनाश वा भौतिक संरचनाको क्षति तथा प्रकोप उद्धार कार्यमा हुने दुर्घटना वा यस्तै अन्य गैरप्राकृतिक विपद्वाट उत्पन्न विपद् सम्झनु पर्छ ।

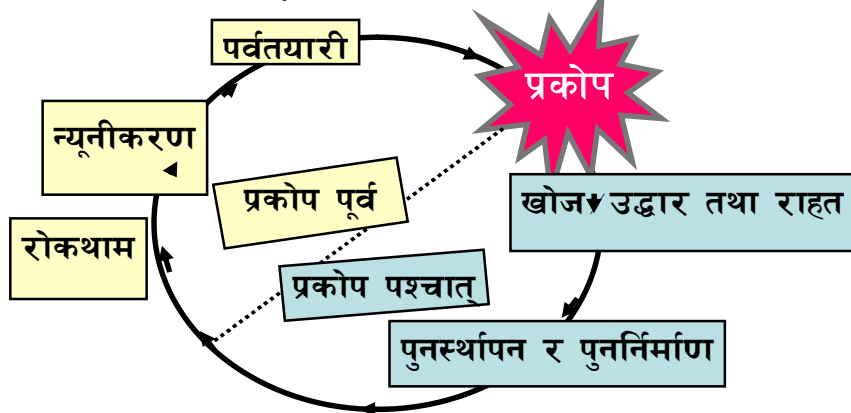
४. **विपद् व्यवस्थापन** : विपद् व्यवस्थापन भन्नाले विपद् जोखिम न्यूनीकरण, विपद् प्रतिकार्य र विपद् पुनर्लाभसँग सम्बन्धित सम्पूर्ण क्रियाकलाप सम्भन्नु पर्छ ।
५. **विपद् जोखिम न्यूनीकरण** : विपद् जोखिम न्यूनीकरण भन्नाले विपद्पूर्व गरिने जोखिमको विश्लेषण तथा मूल्याङ्कन, विपद् रोकथाम वा विपद्बाट हुने क्षतिको न्यूनीकरण तथा विकासका कार्यमा विपद् जोखिमलाई कम गर्ने सम्बन्धी कार्य सम्भन्नु पर्छ ।
६. **विपद् प्रतिकार्य** : विपद् प्रतिकार्य भन्नाले विपद्को घटना घटनासाथ तत्कालै गरिने खोज, उद्धार एवम् राहतसँग सम्बन्धित कार्य सम्भन्नु पर्छ र सो शब्दले विपद् प्रतिकार्यको पूर्वतयारीलाई समेत जनाउँछ ।
७. **विपद् पुनर्लाभ** : विपद् पुनर्लाभ भन्नाले विपद्को घटनापछि गरिने पुनर्निर्माण एवम् पुनर्स्थापनासँग सम्बन्धित कार्य सम्भन्नु पर्छ ।

**ख) विपद् र मानव :**

विपद्को इतिहास मानव जातीको इतिहास जतिकै पुरानो छ । विपद् देशकालको सिमामा बाँधिन सकिदैन । जुनसुकै ठाउँ र जुनसुकै समयमा पनि विपद् हुन सकिन्छ । प्रकोपको प्रकार, यसको कारण र क्षतिको मात्रामा अन्तर हुनु भनेको छुट्टै कुरा हो । त्यस कारण विपद्लाई रोकथाम गर्नु, प्रकोपबाट हुने जनधनको क्षतिको मात्रालाई कम गर्न पूर्व तयारी कार्यक्रम संचालन गर्नु र प्रकोप परि सकेपछि उद्धार कार्य संचालन गर्नु मानव जीवनको एक अभिन्न अङ्गको रूपमा छ ।

जनसंख्या वृद्धि, वन विनास, वातावरणमा आएको असन्तुलन र शहरीकरणको प्रकृयाबाट एकै स्थानमा जनसंख्याको बढदो चाप आदि अनेकौं कारणले गर्दा भविष्यमा प्रकोपको संख्या र प्रकोपबाट हुने जनधनको क्षति मात्रमा हरेक वर्ष वृद्धि हुदै जाने देखिन्छ । यस्तो प्रतिकूल परिस्थितिको सामना मानव जातीको सचेत प्रयास र योजनावद्ध तरिकाबाट मात्रै गर्न सकिन्छ । यसको लागी तलको विपद् व्यवस्थापन चक्रको पाइलाहरुलाई हामीले गम्भीरताका साथ कार्यान्वयन गर्नु पर्ने देखिन्छ ।

## विपद् व्यवस्थापन चक्र



ग) **विपद् र विकास :**

विकास र विपद् आपसमा घनिष्ठ रूपमा सम्बन्धित छन् । विपद् बाट देशको विकासमा प्रतिकूल प्रभाव पर्छ । कुनै पनि देशमा ठुलो विपद् पर्न गएमा देशविकासमा गरिने लगानी विपद् उद्धार कार्यमा लगाउनु पर्ने हुन्छ । यसरी देशको विकास कार्यमा नै अवरोध उत्पन्न हुन्छ । विपद्बाट विकसित मुलुकहरु भन्दा अल्प विकसित र विकाशोन्मुख मुलुकहरु वढी प्रभावित हुन्छन् । अल्प विकसित र विकाशोन्मुख मुलुकहरुमा पर्ने प्रकोप संख्या धेरै छ । उस्तै प्रकृतिको प्रकोपबाट विकसित मुलुकहरुमा भन्दा यस्ता मुलुकहरुमा जनधनको क्षति वढी हुन्छ र यिनै अल्प विकसित र विकाशोन्मुख मुलुकहरुमा साधन र श्रोतको अपर्याप्तता पनि हुन्छ । त्यस कारण राष्ट्रको विकास योजनामा मेल खानेगरी जिल्लाको विकास योजनामा विपद्लाई एक अभिन्न अङ्गको रूपमा समावेश गरी विपद् उत्थानशील विकास र भू-उपयोग नीतिको अवलम्बन गर्दै लानु पर्ने आवश्यकता छ ।

**२. विपद् पूर्वतयारी तथा प्रतिकार्य योजनाको उद्देश्यहरु, रणनीतिहरु र प्राप्त हुने अपेक्षित उपलब्धीहरु :**

**२.१ विपद् पूर्व तयारी तथा प्रतिकार्य योजना निर्माण गर्नुका उद्देश्यहरु :**

- प्रकोप पूर्व, प्रकोप भई रहेको समयमा र प्रकोप पछि गर्नु पर्ने कार्यहरुको पूर्व तयारी गर्नु ।
- प्रकोप पीडितहरुलाई तत्काल उद्धार तथा राहत सेवा पुऱ्याउन सरल बनाउनु ।
- विभिन्न सरकारी, गैरसरकारी तथा अन्य निकायसंग समन्वय गरि कार्यक्रमलाई एकीकृत रूपमा अगाडी वढाउनु ।
- कार्ययोजना बनाई कार्ययोजनामा उल्लेखित विषयहरुमा जिम्मेवार निकायहरुलाई सबलीकरण तथा दायित्व प्रभावकारी रूपमा निर्वाह गर्ने भूमिका तयार गर्नु ।
- कार्ययोजना अनुसारको गतिविधिहरु कार्यान्वयन गर्नु ।

**२.२ योजना तयार गर्न अपनाइएका रणनीतिहरु :**

- योजनाको तर्जुमा जिल्लाको सम्पूर्ण सरोकारवालाहरुको संलग्नतामा तयार गरिएको ।
- सिरहा जिल्लामा घटेका र घटन सक्ने घटनाहरुको प्रभावहरुको विश्लेषणमा आधारित रही तयार गरिएको ।
- जिल्लामा क्रियाशील विभिन्न निकायहरुको क्षमताको विश्लेषणको आधारमा पूर्वतयारी तथा सहयोग कार्यक्रमको लागि भूमिका तथा जिम्मेवारी निर्धारण गरिएको ।
- जिल्लामा विगतमा भएका क्षतिहरु, क्षति गर्ने नदीहरु, क्षतिभएका भौतिक पूर्वाधारहरु, मानवीय क्षतिको तथ्याङ्कहरु पुनरावलोकन गरिएको ।
- वाढीवाट अति जोखिम, मध्य जोखिम र कम जोखिममा रहेका न.पा. तथा गा.पा.हरुको पहिचान गरिएको ।
- जिल्ला विपद् व्यवस्थापन समितिको बैठक वसी वाढी पहिरो सम्बन्धी समीक्षालाई आधार मानेको ।
- योजना तयार गर्नको लागि विभिन्न बैठकहरुको आयोजना गरेको ।

- यस भन्दा आगाडीका योजनाहरुको पूनरावलोकनवाट आएका सुभाबहरु समेत समावेश गरेको ।

### २.३ योजना तयार भएपछि प्राप्त हुने अपेक्षित उपलब्धीहरु (Outcomes):

- जोखिमको आंकलन भई पूर्वतयारी गर्न सजिलो हुनेछ ।
- प्रभावित क्षेत्र र समुदायको आंकलन भई तत्काल उद्धार तथा राहत कार्य गर्न सकिने छ ।
- उपलब्ध हुन सक्ने श्रोत र साधनको आंकलन आंकलन भएको हुनेछ ।
- जोखिमपूर्ण रूपमा रहन सक्ने समुदायको पहिचान भई त्यस्ता समुदायहरुलाई सर्तक तथा पूर्व तयारीको लागि तयार रहनको निमित्त श्रोत साधन र क्षमताको अभिवृद्धि भएको हुनेछ ।
- अग्रिम सावधानी र सतर्कताद्वारा क्षति न्यूनीकरण गर्न सकिने छ ।
- आश्रय स्थलको पहिचान भई प्रभावित परिवारहरुलाई अश्रय स्थलमा व्यवस्थित तरिकावाट आश्रय दिन सकिने छ ।
- आकस्मिक संचार र समन्वयमा प्रभावकारिता आई मानवीय सहयोगको आपूर्ति व्यवस्थापन प्रभावकारी हुनेछ ।
- प्रत्येक निकायको आ-आफ्नो पूर्व तयारी तथा प्रतिकार्य योजना तयार भई सोही अनुसारको गतिविधिहरु संचालन भएको हुनेछ ।

### ३. विपद् जोखिमको अवस्थाहरु :

#### ३.१ विपद्हरुको विश्लेषण :

##### ३.१.१. बाढी/ पहिरो (Flood & Landslide) :

मनसुन सक्रिय भएपछि असार, श्रावण र भदौ महिनामा अत्याधिक वर्षाको कारण नदी र नालाहरुमा सावीकको भन्दा वढी (प्रशस्त) मात्रामा पानी र सो को वहाव तीव्र रूपमा आउनुको साथै नदी उकास, भारत तर्फ सीमामा बाँधरूपी सडक, पानीको निकास नभई प्राकृतिक वहावमा रुकावट जस्ता कारणले हुने डुवान, कटान, खेत वगर वन्ने तथा खेतमा वालुवा पिटान हुने भई प्रत्येक वर्ष जिल्लाको कुनै न कुनै भेगमा निकै नै जनधनको क्षति गरिरहेको अवस्था छ । यस जिल्लाको उत्तर तर्फको भुभाग भावर र चुरे पर्वत श्रृंखलामा पर्ने भएको कारणले दक्षिण तर्फको समथर भूमिभन्दा फरक अथवा भिरालो छ । भिरालो भएको कारणले वर्षायाममा खहरे खोलाले एकातिर यस क्षेत्रको माटोलाई वगाएर लैजान्छ भने अर्कातिर चुरे पहाडवाट वगाइ ल्याएको वालुवा गिटी समथर क्षेत्रको भूमिमा थुपारी दिने गर्दछ जसले गर्दा उब्जाउ भूमिहरु दिन प्रतिदिन मरुभूमिमा परिणत हुँदै गइरहेको छ ।

##### ३.१.२. आगलागी(Fire) :

यस जिल्लाका प्रायः घरहरु आपसमा जोडी वनाउनु, खर वा फुसको घर छाना हुनु, घना वस्ती हुनु, आगलागीको दृष्टिकोणले घर सुरक्षित नहुनु, आन्तरिक सुरक्षा सामाग्रीको व्यवस्थापन नहुनु, घटना स्थलसम्म पुग्न फराकिलो बाटोहरु नहुनु, जनचेतनाको कमि हुनु आदि कारणले खास गरि चैत्र वैशाखमा वढी र अन्य महिनामा फाटफुट रूपमा आगलागीका घटनाहरु हुने भएको हुँदा हरेक वर्ष

आगलागीको चपेटमा परेर जनधनको क्षति हुनु र जीवन अस्त व्यस्त हुनुको साथै मानवीय क्षति पनि हुने गरेको अवस्था छ ।

**३.१.३. भूकम्प(Earthquake) :**

पृथ्वीभित्र भइरहने हलचलले गर्दा पृथ्वीवाहिर कुनै भागमा जमीनको सतह चर्किदा अनुभव गरिने धक्का भूकम्प पनि यस जिल्लामा पटक पटक आएको इतिहास अन्तर्गत वि.सं १९९०, २०४५ सालको भूकम्पमा यस जिल्लामा निकै नै जनधनको क्षति भएको पाइन्छ । वि.सं. २०७२ सालको भूकम्पले यस जिल्लामा त्यति क्षति पुऱ्याएन । यस जिल्लामा व्यवस्थितरूपमा शहरको बसाई भूकम्पीय निरोधक मापदण्ड अनुसार घरहरुको निर्माण, भूकम्पबाट सुरक्षित रहने ज्ञानमा कमि जस्ता कारणले यो जिल्ला भूकम्पको जोखिममा रहेको छ ।

**३.१.४. माहामारी(Epidemic) :**

समाजको कुनै एक क्षेत्रमा देखा परेको रोग छोटो समयमै फैलिएर अनपेक्षित रूपमा धेरै मानिस सङ्क्रमित हुने र मर्ने अवस्था श्रृजना भई हुने माहामारी अन्तर्गत भ्रुडापखाला, हैजा, म्यादे ज्वरो, औलो, इन्सेफ्लाइटिस कालाजार, कमलपित्त, दादुरा, इन्फ्लुएन्जा, डेंगु र अन्य भाइरल जस्ता रोगहरु खास गरि वर्षायाममा बाढी पछि प्रदुषणमा हुने वृद्धिका कारण हुने गर्दछ । यस्ता रोगहरुको उचित व्यवस्थापन र जनचेतनाको कमीले थप माहामारी हुने गरेको अवस्था छ ।

**३.१.५. यातायात दुर्घटना(Road Accident) :**

बढ्दो शहरीकरण तथा यातायातका साधनहरुको वृद्धि र अनियन्त्रित सवारी साधनको कारणले यस जिल्लामा स-साना यातायात दुर्घटनाहरुबाट कहिलेकाही धेरै जनाको ज्यान जाने र घाइते हुने घटनाहरु यस जिल्लामा वर्षेनी हुदै आइरहेको अवस्था छ । खास गरी सवारी अनुमति पत्र विना गाडी चलाउनु, सडक नजिक बसोबास, सडकपेटीमा पसल थाप्ने, बिचै सडकमा पैदल यात्रा गर्ने, सडकहरुको जिर्न अवस्था (खाल्टाखुल्टी), सडकको तुलनामा सवारी साधनहरुको चापमा बढ्ति, ट्रफिक नियमको उलंघन, चालकले आफु भन्दा जान्ने कोही छैन भन्ने मानसिकता, नसालु पदार्थ खाएर वा सेवन गरेर गाडी चलाउने घमण्ड जस्ता व्यवहारहरुका कारण यातायात दुर्घटनामा वृद्धि भइरहेको अवस्था छ ।

**३.१.६. खडेरी र अनिकाल(Drought & Famine) :**

विश्वव्यापी तापक्रम बृद्धिले कतै अतिवृष्टि, कतै अनावृष्टि र कै लामो समयसम्म चल्ने सुखापनले खाद्यान्न उत्पादनको याम र यसको बृद्धिस्तरमा प्रतिकूल प्रभाव पार्दछ । लामो समयसम्मको सुख्खा मौसम र अनिश्चित वर्षाले समुदायलाई थप जोखिममा पार्दछ । अनावृष्टिको कारण पटक पटक यस जिल्लाले खडेरीको समस्या सामना गर्नु परेको साथै कहिले काही अनिकालको पनि सामना गर्नु परेको इतिहास यस जिल्लाको रहेको छ ।

खडेरीको जोखिम न्यूनीकरणका लागि समुदायको सामना क्षमता अभिवृद्धि गर्न खडेरीको सम्भावित असर, प्राभावित हुने समुदायमा आई पर्ने संकट र तिनीहरुको वर्तमान समयको क्रियाकलापको जानकारी लिई खडेरीको प्रकृति र यसको प्रभावको विश्लेषण गरी सम्बोधन गर्नु पर्ने आवश्यकता रहेको छ ।



### ३.१.७. तातो हावा(Loo) :

खास गरि चैत्रदेखि जेष्ठ महिनाको बीचमा अत्यधिक गर्मीको कारणले तातो हावा (LOO) चलि मान्छेहरु वेहोश र मृत्यु समेत भएको पाइन्छ । गर्मी मौसम प्रारम्भ भएपछि पृथ्वीको वाह्य सतहमा रहेको पानीको वाष्पीकरण प्रक्रिया तीव्र हुँदै जाने हुनाले चारैतिरको चिस्यान कम हुँदै पानीको मूल सुक्ने, नदी, तलाउ, पोखरी, कुवामा पानीको मात्र घटने, भूमिगत पानीको सतहत ल भर्ने आदि अवस्था सिर्जना हुन्छ । यसको लागि गर्मियाममा अपनाउनु पर्ने दैनिक जीवनसँग सरोकारका विषयहरुमा जनचेतना एवं आत्मबोध गर्ने खालका गतिविधिहरु संचालन गर्नु पर्ने अवस्था रहेको छ ।

### ३.१.८. आँधीवेहरी/हुरीबतास :

यस जिल्लामा खास गरी चैत्र देखि श्रावण सम्म आँधीवेहरीवाट निकै मानिसहरु घर विहिन, मृत्यु र समाजिक संस्थाहरुमा क्षति हुने गरेको पाइन्छ । या समयमा हुरीबतासका कारण मौसमी फलफूल उत्पादनमा प्रतिकूल असर पर्नुको साथै ग्रामिण क्षेत्रका कमजोर घर, गोठ र विकासका संरचना भत्काउने, विजुली वा टेलिफोनका कमजोर खम्बा भत्काउने, रुखहरु लडाउने जस्ता कारणले यातायात अवरुद्ध हुने एवं घरपालुवा जनावर र मानिसको समेत मृत्यु हुने गर्दछ । यसबाट बचाउन बलियो घरहरुको निर्माणको साथसाथै जनचेतना मूलक गतिविधिहरु निरन्तर संचालन गर्नु पर्ने अवस्था छ ।

### ३.१.९. शीतलहर :

जाडोको याममा वाक्लो कुहिरोले दिनभरी ढाकिरहने र कहिलेकाहीं एक दुई दिन हटने तर फेरी लामो समयसम्म लाग्ने हुँदा दिनभरी घाम लाग्दैन यो समय हुस्सु लागेसम्म कायम रहन्छ । हुस्सुसँगै चिसो हाँवा कारण यहाँको तापक्रम सामान्य भन्दा निकै कम हुन गई शीतलहरको रूप लिन्छ । जसको कारण धेरै जाडो बढने भई मानिसको दैनिक जीवन कष्टकर हुन जान्छ । यसरी चिसोको कारण रोगमा अत्याधिक बृद्धि, दैनिक रोजगारीमा प्रभाव, खाद्यान्न सामाग्रीको अभाव, जाडो याममा उत्पादन हुने कृषिजन्य फसलमा क्षति, यातायात दुर्घटना जस्ता कारणले मानिस र पशु चौपायाको मृत्यु हुने गरेको पाइन्छ । यसको निमित्त शीतलहरहरुबाट बच्ने उपायहरुको अवलम्बन र जनचेतना अभिवृद्धिका गतिविधिहरु संचालन गर्नु पर्ने आवश्यकता रहेको छ ।

### ३.१.१०. चट्याड :

हुरीबतासको मौसम वा वर्षायाममा वायुमण्डलमा विपरीत दिशाबाट हुँदैगएको वायु एकआपसमा प्रचण्ड वेगले ठोकि उत्पन्न हुने अत्यन्त बढी भोल्टको विद्युतीय लहर खास पथ बनाएर पृथ्वीको सतहतर्फ आएमा त्यसले मानिस, जनावर, बोटविरुवा मर्ने तथा घरगोठ, सुखेका रुख, परालको माच आदिमा आगलागी हुने गर्दछ । खास गरी चुच्चो गरेर ठडिएका घर र अन्य वस्तुमा चट्याडको विद्युत ठोक्कने गर्दछ । यसबाट घरमा प्रयोग भईरहेका इलेक्ट्रोनिक सामान तथा उपकरण पनि विग्रने गर्दछ । यस जिल्लामा चट्याडवाट निकै जनधनको क्षति भइरहेको र हुने गरेको पाइन्छ ।

यसबाट बच्नको लागि आकाश गडयाडगुडुडु गर्न थालेपछि सुरक्षित स्थानमा वस्तु, घरमा प्रयोग हुने इलेक्ट्रोनिक सामानहरु बन्द गर्नु, घरबनाउदा उपयुक्त

तवरले अरथिड गर्नु उपयुक्त हुन्छ । चट्याड न्यूनीकरण गर्नको लागि आ-आफ्नो घर संरचनामा अरथिड गर्न गराउन जनचेतना तथा प्रचार प्रसार गर्नु पर्ने आवश्यकता रहेको छ ।

### ३.१.११. सर्पदंश :

गर्मी याममा अत्यधिक गर्मीका कारण र वर्षातको समयमा शर्पहरु जमिनबाट निस्की मानिसहरुलाई टोकि मृत्यु समेत हुने गरेको पाइन्छ । यसको लागि सरसफाइमा ध्यानदिनु पर्ने तथा घरमा रहेका प्वालहरु बन्द, सुत्नेबेला भुलको प्रयोग एवं बच्चाहरुलाई सर्तकताका साथ हेरचाह गर्नु पर्ने हुन्छ ।

### ३.१.१२. COVID-19 :

नोवेल कोरोना भाइरस (COVID-19) वर्तमान इतिहासकै अभूतपूर्व माहामारी हो र यो तीव्र रूपमा फैलिरहेको छ । यो केवल जनस्वास्थ्यको विश्वव्यापी संकट मात्र नभई यो त्यस्तो मानवीय संकट हो जसले मानिसहरुको जीवन, स्वास्थ्य तथा जीविकोपार्जनमा प्रभाव पारेको छ ।

संक्रमितको थुकको छिटा, आँखा, नाक र मुख भित्र पस्दा यो भाइरस फैलिन्छ । जव संक्रमित व्यक्तिलाई खोकी वा हाँछिउ लाग्छ तव नाक, मुखका छिटाहरु स्वस्थ व्यक्तिको आँखा, नाक वा मुखमा पुग्न सक्छ । यी थुकको छिटाहरु मास्कको बाहिरी भागमा र अन्य चिजहरुकामा पनि लाग्न सक्छ । जसबाट भाइरस फैलिने सम्भावना बढेर जान्छ ।

यसको रोकथाम, नियन्त्रण, उपचारमा सहजिकरण तथा शव व्यवस्थापन लगायतका कार्यहरुमा समुदाय सचेतीकरण र समुदाय परिचालनबाट माहामारीलाई नियन्त्रण गरी व्यक्ति समुदाय र जिल्लाबासीलाई बचाउन सबैले आ-आफ्नो ठाउँबाट प्रभावकारी भूमिका खेल्नु पर्ने अवस्था रहेको छ ।

### ३.१.१३. अन्य :

वर्तमान अवस्थामा वातावरणीय प्रदुषणका कारणले विभिन्न किसिमका घटना तथा रोगहरुबाट मानिसहरु पीडित भई मानवीय क्षतिहरुको सामना गरि राख्नु परेको छ ।

## ३.२ कानूनी, नीतिगत तथा संस्थागत व्यवस्था:

विपद्जोखिम न्यूनीकरण तथा व्यवस्थापनको लागि कानूनी तथा नीतिगत व्यवस्थापनका क्षेत्रमा नेपाल सरकारले समयानुकूल परिमार्जन गर्दै विपद् पूर्व तयारी तथा प्रतिकार्य योजना राष्ट्रिय, प्रदेश र स्थानीय तहमा तर्जुमा गरी कार्यान्वयन गर्नुपर्ने व्यवस्थालाई अनिवार्य बनाएको छ । यस्ता कानूनी व्यवस्थाहरुमा विपद् जोखिम न्यूनीकरण तथा व्यवस्थापन ऐन, २०७४ (प्रथम संशोधन, २०७५), विपद् जोखिम न्यूनीकरण तथा व्यवस्थापन नियमावली २०७६, स्थानीय सरकार सञ्चालन ऐन, २०७४, विपद् जोखिम न्यूनीकरण राष्ट्रिय रणनीतिक कार्ययोजना, २०७५ लगायतका कानूनी तथा नीतिगत व्यवस्थाहरु छन् । अन्तर्राष्ट्रियस्तरमा विपद् जोखिम न्यूनीकरणका लागि सेण्डाई कार्यढाँचा (सन् २०१५-२०३०), दिगो विकासका लक्ष्यहरु, जलवायु परिवर्तन सम्बन्धी पेरिस सम्झौता, आवधिक योजना, नीति तथा कार्यक्रम लगायतका सन्धि सम्झौतालाई समेत आत्मासात्

गदै संघ, प्रदेश र स्थानीय तहहरुमा विपद् पूर्व तयारी, प्रतिकार्य योजना तथा समग्र विपद् व्यवस्थापन कार्य योजना बनाई विपद्बाट हुने मानवीय र भौतिक क्षति न्यूनीकरण गर्न जिल्ला तथा स्थानीय तहबाट योगदान पुऱ्याउनु आवश्यक छ ।

विपद् जोखिम न्यूनीकरण व्यवस्थापन ऐन, २०७४ (प्रथम संशोधन, २०७५ सहित), प्रदेश तथा स्थानीय तहको ऐन एवं नीतिगत व्यवस्था अनुरुप जिल्लामा गठित जिल्ला विपद् व्यवस्थापन समितिले जिल्लाको विपद् प्रतिकार्य योजना तयार गरी लागु गर्ने गराउने व्यवस्था भए अनुसार जिल्लाको विपद् पूर्व तयारी तथा प्रतिकार्य योजना तयार गरेको छ ।

### ३.३ प्रमुख प्रकोपहरू र प्राथमिकतामा रहेका प्रकोपहरू:

सिरहा जिल्लामा हुने प्रकोपको सूची तथा स्तरीकरण निम्नानुसार रहेको छ ।

प्रकोप	पहिरो	बाढी	आगलागी	हुरीबतास	महामारी	भूकम्प	खडेरी	शीतलहर	चट्याङ्	सडक दुर्घटना	असिना	सर्पदंष
पहिरो		बाढी	आगलागी	हुरीबतास	महामारी	भूकम्प	खडेरी	शीतलहर	चट्याङ्	सडक दुर्घटना	असिना	सर्पदंष
बाढी			बाढी	बाढी	बाढी	बाढी	बाढी	बाढी	बाढी	बाढी	बाढी	बाढी
आगलागी				आगलागी	आगलागी	आगलागी	आगलागी	आगलागी	आगलागी	आगलागी	आगलागी	आगलागी
हुरीबतास					हुरीबतास	भूकम्प	खडेरी	हुरीबतास	हुरीबतास	हुरीबतास	हुरीबतास	हुरीबतास
महामारी घरपालुवाप शुसमेत						भूकम्प	खडेरी	महामारी	महामारी	महामारी	महामारी	महामारी
भूकम्प							खडेरी	शीतलहर	भूकम्प	भूकम्प	भूकम्प	भूकम्प
खडेरी								खडेरी	खडेरी	खडेरी	खडेरी	खडेरी
शीतलहर									शीतलहर	शीतलहर	शीतलहर	शीतलहर
चट्याङ्										सदु	असिना	सर्पदंष
सडक दुर्घटना											असिना	सदु
असिना												असिना
सर्पदंष												
जम्मा अङ्क	१	१२	११	८	७	८	७	१०	२	४	५	३
स्तर	१२	१	२	५	६	४	७	३	११	९	८	१०
		बाढी	आगलागी	हुरीबतास		भूकम्प	खडेरी	शीतलहर				

नोट : COVID-19 को प्रकोपबाट समेत जिल्ला प्रभावित रहेको ।

सिरहा जिल्लामा हुने प्रकोपको समय तालिका निम्नानुसार रहेको छ ।

प्रकोप	वैशाख	जेठ	असार	साउन	भदौ	असोज	कार्तिक	मंसिर	पुष	माघ	फागुन	चैत्र
पहिरो												
बाढी												
आगलागी												
हुरीबतास												
महामारी घरपालुवा पशुसमेत												
भुकम्प												
खडेरी												
शीतलहर												
चट्याङ्												
सडक दुर्घटना												
असिना												
सर्पदंष												
जम्माअंक	५	७	७	८	८	६	४	२	३	४	५	५

द्रष्टव्य :असार, साउन र भदौमा बाढी र खडेरीमध्ये एक प्रकोपको प्रभाव रहने हुँदाकुनै एक प्रकोपको घटना हुँदैन ।

**३.४. बाढीको आंकलन तथा सम्भावित प्रभाव क्षेत्रको प्रभाव : (वि.सं.०५८ देखि २०७६ सम्मको बाढीको तुलनात्मक अध्ययन) :**

सिरहा जिल्लामा बाढीवाट बढी प्रभावित हुने भएकोले बाढीलाई प्रमुख प्राथमिकता दिई विगतमा ठुलो रुपमा आएको बाढीपहिरोको तथ्याङ्कलाई आधार मानी योजना तर्जुमाको पूर्वानुमानको लागि तपसील अनुसारको तथ्याङ्क प्रस्तुत गरिएको छ ।

क्र.सं.	विवरण	२०५९	२०६१	२०६४	२०७१	२०७४	२०७६
१	प्रकोप भएको समय	२०५९ श्रावण ५ देखी ७ सम्मको अविरल वर्षाको पानी र बाढीवाट	२०६१ आषाढ २२ देखी २८ सम्मको अविरल वर्षाको पानी र बाढीवाट	२०६४ श्रावण १ देखी १६ सम्मको अविरल वर्षाको पानी र बाढीवाट	२०७१ श्रावण २८ र २९ गतेको अविरल वर्षा र बाढीवाट	२०७४ श्रावण २७ देखि ३० गते सम्मको अविरल वर्षा र बाढीवाट	२०७६ आषाढ २५ देखि २९ गते सम्मको अविरल वर्षा र बाढीवाट
२	प्रभावित गा.पा./ न.पा.	३४ गा.वि.स. र २ न.पा.	७० गा.वि.स. र २ न.पा.	८१ गा.वि.स. र २ न.पा.	१ न.पा. र ८ गा.वि.स.	९ गा.पा. र ८ न.पा.	७ गा.पा. र ७ न.पा.
३	मृत्यु	१ जना	११ जना	४ जना	२ जना		६ जना
४	घाइते	५ जना	३३ जना	१५ जना	७ जना		३२ जना
५	पूर्ण रुपमा प्रभावित घर परिवार	१,०९५ परिवार	२,७११ परिवार	४,२८६ परिवार	६७ परिवार	१६२९ परिवार	४५२८ परिवार
६	आंशिक रुपमा प्रभावित घर परिवार	२,२२० परिवार	७,२८२ परिवार	५,७१८ परिवार	१३२ परिवार	३८५३ परिवार	७९९७ परिवार
७	कूल प्रभावित घर परिवार	३,३१५ परिवार	९,९९३ परिवार	१०,००४ परिवार	१९९ परिवार	५४८२ परिवार	१२५२५ परिवार
८	प्रभावित जनसंख्या	१८,७२९ जना	५७,२८९ जना	५७,०३७ जना	११९५ जना	५८००० जना	६२२४९ जना
९	जग्गाको अन्दाजी क्षति	३० हजार विगहा	५० हजार विगहा	५० हजार विगहा	२० हजार विगहा	५० हजार विगहा	५० हजार विगहा
१०	क्षतिको कूल अनुमानित रकम	रु. ७ करोड	रु. १० करोड	रु. १० करोड	१ करोड ४७ लाख	५० करोड	५० करोड

उल्लेखित विवरण बाहेक सडक, विद्यालय, सामाजिक संरचनाहरु, स्वास्थ्य संस्थाहरु, कुलोकुलेसो, पुलपुलेसो, तटबन्ध, व्यक्तिगत घरहरु, खानेपानीका साधनहरु, सरकारी तथा गैर

सरकारी संस्थाका घरहरुको क्षति हुनुको साथै विभिन्न किसिमका पानी जन्य तथा सरुवा रोगहरु समेत देखा परेको थियो ।

विभिन्न समयमा गएको बाढीले पुऱ्याएको जनधनको क्षतिको आधारमा अति प्रभावित, मध्य प्रभावित र कम प्रभावित न.पा. तथा गा.पा.हरुको वर्गिकरण निम्नानुसारको छ ।

### प्रभावितस्तर अनुसारको विवरण

क्र. सं	न.पा.तथा गा.पा.को नाम	जम्मा वडा संख्या	अति प्रभावित	मध्यम प्रभावित	कम प्रभावित	कैफियत
१	लहान न.पा.	२४	वडा नं. ३,४,५, ९,१० र २३	वडा नं.१ र १९	वडा नं.२,६,७, ८,११,१२,१३,१४, १५,१६,१७,१८, २०, २१,२२ र २४	बलान र खुट्टी खोला
२	सिरहा न.पा	२२	वडा नं. हरु ५, ६, १२, १३ र १७	वडा नं. हरु १४, १५, २० र २१	वडा नं. १, २, ३, ४, ७, ८, ९, १०, ११, १६, १८, १९ र २२	कमला, गागन र मैनावति नदी बाट
३	गोलबजार न.पा .	१३		वडा नं. १	वडा नं.२ देखी १३ सम्म	जग्गा कटान प्रमुख समस्या
४	धनगढिमाई न.पा	१४		वडा नं.१०, १२, १३ र १४	वडा नं. १ देखी ९ सम्म र ११	बाबुराम खोला, खुट्टी खोला, सरै
५	मिर्चैया न.पा	१२	वडा नं.३, ४, ५, ६ र १२	वडा नं. १, १० र ११	वडा नं.२,७,८,९	कमला, घुर्मी, बतहा, जिवा, जरुवा, तेतरीया र कमला नहर
६	सुखीपुर न.पा.	१०	वडा नं. ८ र १०	वडा नं. १ देखी ७ सम्म र ९		गागन, कटनिया र बाबुराम खोला
७	कल्याणपुर न.पा.	१२	वडा नं.२,३,४, ५,६,७ र ८	वडा नं.९, १०,११ र १२	वडा नं.१	कमला र बतहा
८	कर्जन्हा न.पा.	११	वडा नं. ८	वडा नं.३, ६ र ७	वडा १, २, ४, ५, ९, १० र ११	डिमा खोला, भालु खोला, सुखलाहा खोला, कमला, भेरवा खोला
९	सखुवानन्कारकट्टि गा.पा	५	वडा नं. ३, ४ र ५	वडा नं. १	वडा नं. २	बलान
१०	भगवानपुर गा.पा	५	वडा नं. १ र ४	वडा नं. ५	वडा नं.२ र ३	बलान
११	नवराजपुर गा.पा	५			वडा नं. १ देखी ५ सम्म	बचही खोला, कल्याणदेह, कटनीया
१२	लक्ष्मीपुर पतारी गा.पा	६		वडा नं.१, २ र ६	वडा नं.३, ४ र ५	सल्हेश फुलवारी र

						कल्याणदेय
१३	बरियारपट्टि गा.पा	५	वडा नं.१ र ५	वडा नं.२, ३ र ४		कटनिया, मनहरा, त्रिशुला, कल्याणदेय र डोरा
१४	औरही गा.पा	५	वडा नं.१ देखी ५सम्म			गागन, सहजा र गल्थो
१५	अर्नमा गा.पा	५	वडा नं. २ र ३	वडा नं. ४ र ५	वडा नं. १	मैनावती, सतपतरे
१६	विष्णुपुर गा.पा	५			वडा नं. १ देखी ५ सम्म	
१७	नरहा गा.पा .	५			वडा नं. १ देखी ५ सम्म	
	जम्मा	१६४	४०	३९	८५	

नोट : यसरी बाढीको दृष्टिकोणबाट न.पा. तथा गा.पा.का ४० वटा वडाहरू अति प्रभावित, ३९ वटा वडाहरू मध्यम प्रभावित र ८५ वटा वडाहरू कम प्रभावित रहेको देखिन्छ ।

**३.५ प्रकोप पूर्तानुमान तथा पूर्वसूचना प्रणाली विश्लेषण :** सिरहा जिल्ला आउने बाढीबाट बढी कमला नदी तटिक्षेत्रमा बसोवास गरिरहेका व्यक्तिहरूलाई बढी प्रभावित पार्ने भएकोले कमला नदीमा बाढीको पूर्वसूचना प्रणालीको स्थापना गरी क्रमिकरूपमा विकास गर्दै लगिनेछ, भने सिरहाका जिल्लाको अन्य नदीहरू बलान र गागनमा पनि पूर्वसूचना प्रणालीको विकास गर्नु पर्ने आवश्यकता रहेको छ ।

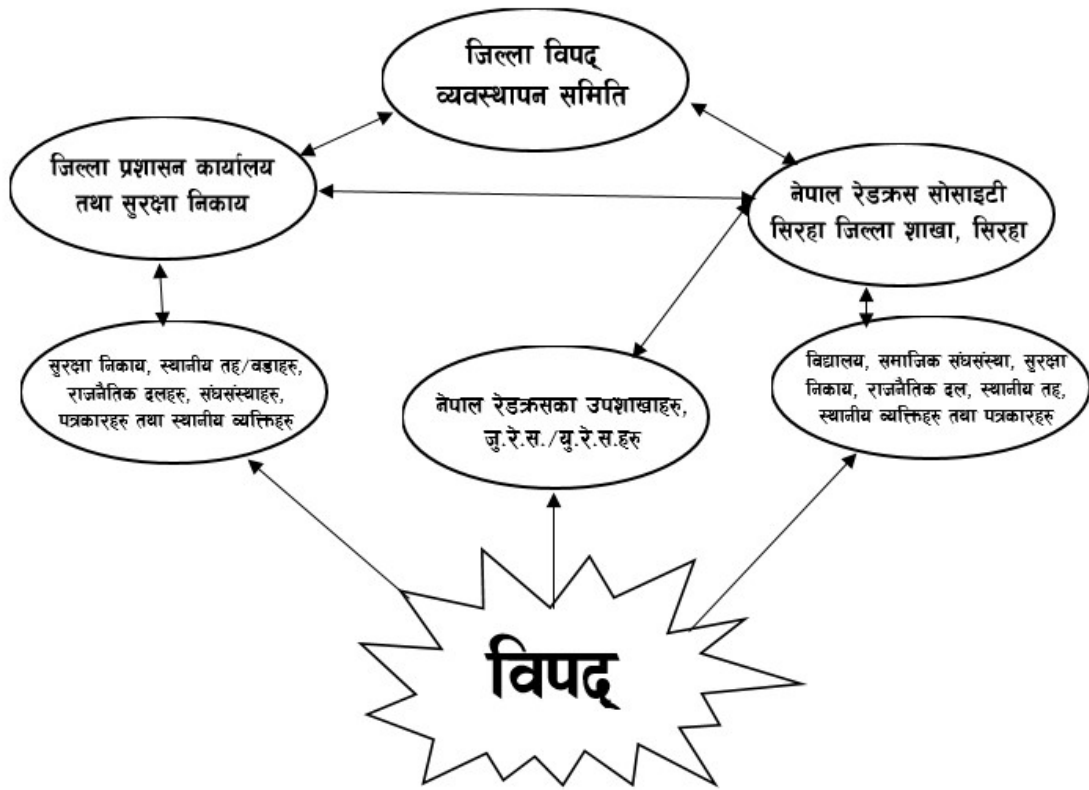
➤ पूर्व सूचना प्रणाली अन्तर्गत :

- ❖ कमला नदीबाट प्रभावित हुने समुदायहरूलाई बचाउन नेपाल सरकार जल तथा मौसम विज्ञान विभागको समन्वयमा कमला नदी जलाधारमा मौसम तथा वर्षा मापन केन्द्रहरूको स्थापना र स्तर उन्नती, जलमापन केन्द्रको स्थापना, वर्षा र बाढीको सूचनाहरू सबैले देख्ने गरी जिल्ला आपतकालिन कार्य संचालन केन्द्र (DEOC) मा Display बोर्ड जडान भई सूचनाहरू आदान प्रदान ।
- ❖ कमला नदी बाढी पूर्वसूचना संचार संरचना तयार गरि बाढीको समयमा प्रभावकारी सूचना संचारको व्यवस्था मिलाइएको ।
- ❖ कमला नदीको रानीवास (सिन्धुली) र त्रिव्रिया (धनुषा) स्थित जल सतह मापन केन्द्रमा बाढीको जल सतह चेतवनी तथा खतरातह पार गरे पछि कमला नदीको जोखिममा रहेका समुदायका व्यक्तिहरूको मोबाइलमा NTC र NCELL मार्फत सचेत रहन र सुरक्षित स्थानमा जान **Mass SMS** मार्फत सूचना आउने बाढी पूर्व सूचना प्रणालीको विकास ।



- ❖ कमला नदी जलाधारको बर्षा तथा बाढीको सूचनाहरु आदान प्रदान गर्न सूचना संचार संरचना (Communication Channel) तयारी गरी कार्यान्वयनमा ल्याइएको ।
- ❖ बर्षाको समयमा असार देखि असोज सम्म कमला नदीको बाढीको अवस्था थाहा पाउन जल तथा मौसम विज्ञान विभागको Toll Free नम्बर ११५५ मा फोन गरेर जानकारी लिन सकिने गरी संदेशहरु प्रभाव गर्ने प्रणालीको विकास गरिएको ।
- ❖ स्थानिय एफ.एम.हरुबाट आगलागी तथा बाढीबाट बच्न सन्देशहरु प्रसारण गर्ने गरिएको ।

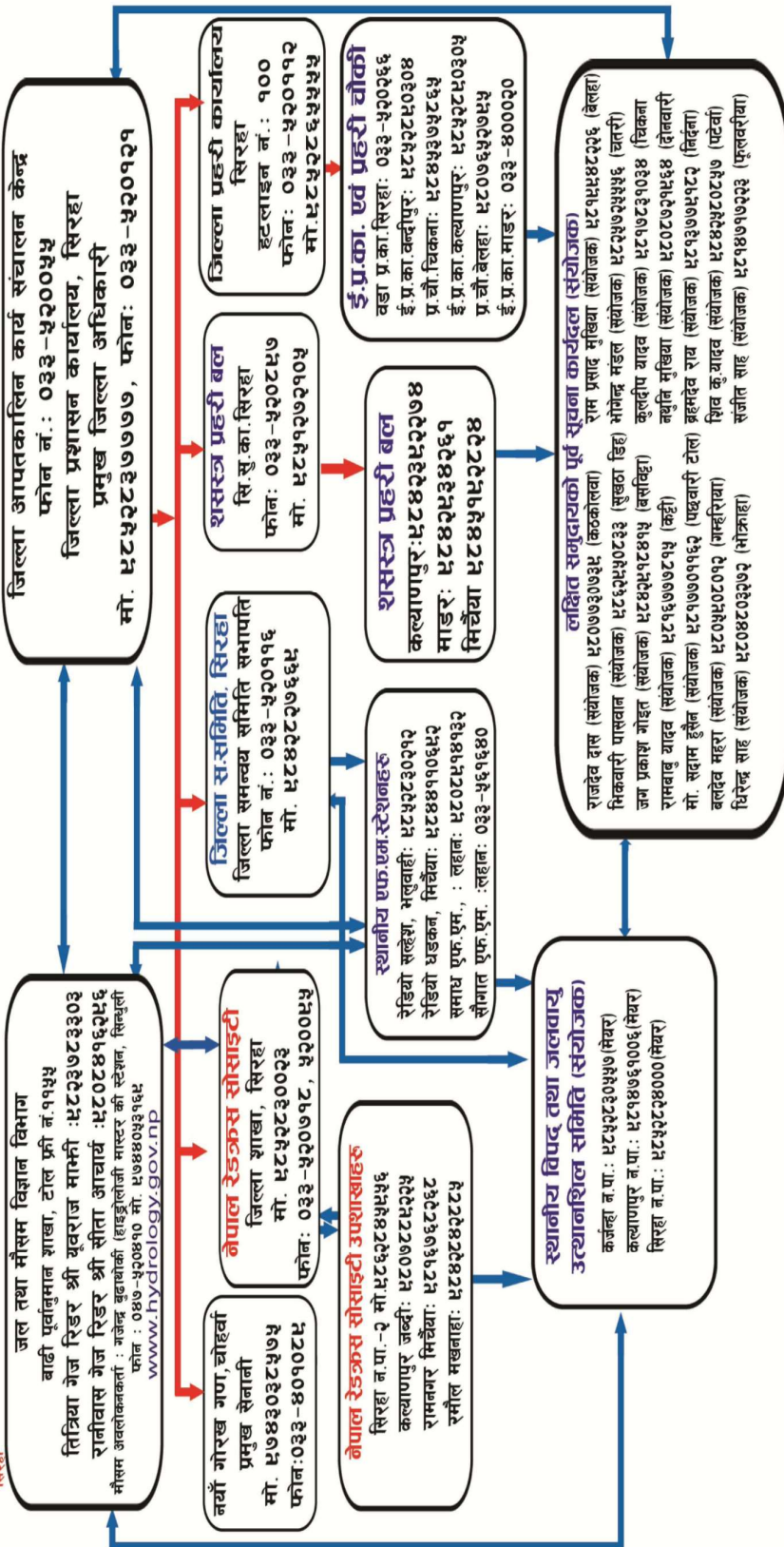
### जिल्लाको सूचना संयन्त्र :



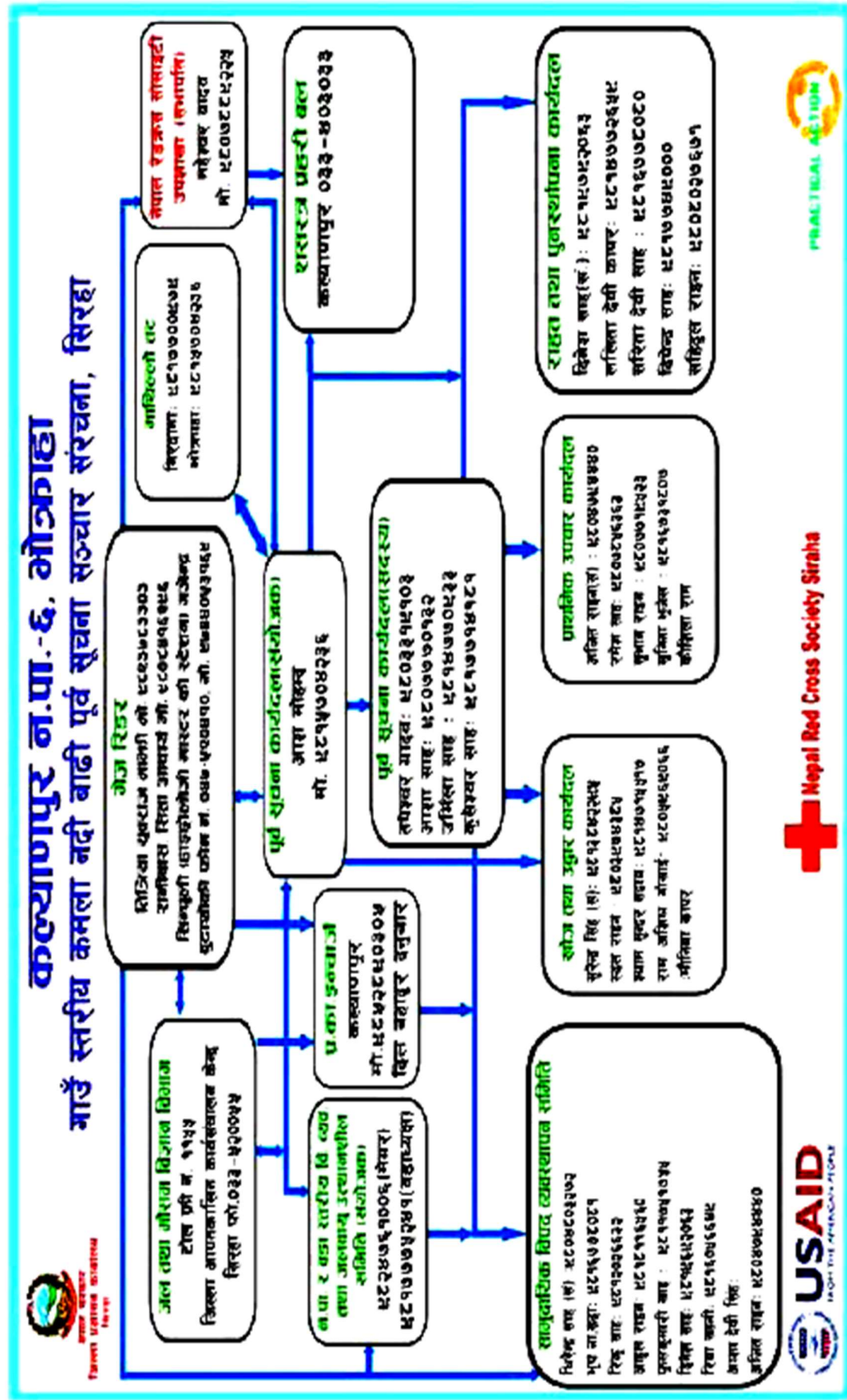
# कमला नदी वाढी पूर्व सूचना सञ्चार संरचना, सिरहा :



# कमला नदी बाढी पूर्व सूचना सञ्चार संरचना, सिरहा



कमला नदीको तटीय क्षेत्रमा रहेका १४ वटा समुदायहरूमा तल अनुसारको छुट्टाछुट्टै संरचना रहेको छ ।



३.६. सरोकारवाला संस्थाहरू :

क्र.सं.	सरोकारवाला संस्थाको नाम	सम्पर्क व्यक्ति	सम्पर्क नम्बर
१	जिल्ला प्रशासन कार्यालय, सिरहा	प्र.जि.अ.	०३३-५२०१२१ ९८५२८३७७७७
२	नेपाली सेना (शेर गण चोहर्वा)	प्रमुख सेनानी	०३३-४०१०५० ९८५१०९२९०७
३	नेपाल प्रहरी (जिल्ला प्रहरी कार्यालय)	प्रहरी उपरीक्षक	०३३-५२०००५, १०० ९८५२८६५५५५
४	सशस्त्र प्रहरी बल (नेपाल नं.७ गण हे.क्वा.)	प्रहरी उपरीक्षक	०३३-५२०८९७ ९८५१२७२१०५
५	राष्ट्रिय अनुसन्धान कार्यालय	उपनिर्देशक	०३३-५२००३१ ९८५२८२४६६६
६	नेपाल रेडक्रस सोसाइटी	सभापति	०३३-५२००९५ ०३३-५२०७१९ ९८५२८३००२३
७	जिल्ला समन्वय समिति	प्रमुख	९८५२८३२०९४
८	सिरहा नगरपालिका	नगर प्रमुख	९८५२८२४०००
९	लहान नगरपालिका	नगर प्रमुख	९८५२८३०१५९
१०	मिर्चैया नगरपालिका	नगर प्रमुख	९८५२८३७५००
११	गोलबजार नगरपालिका	नगर प्रमुख	९८५२८३७००१
१२	धनगढीमाई नगरपालिका	नगर प्रमुख	९८५२८३९००१
१३	सुखिपुर नगरपालिका	नगर प्रमुख	९८६१८५१८००
१४	कल्याणपुर नगरपालिका	नगर प्रमुख	९८५२८३४३६४
१५	कर्जन्हा नगरपालिका	नगर प्रमुख	९८५२८३०५५७
१६	औरही गाउँपालिका	अध्यक्ष	९८१६७२८०९८
१७	अर्नमा गाउँपालिका	अध्यक्ष	९८२४७३१९०८
१८	वरियारपट्टी गाउँपालिका	अध्यक्ष	९८४२८२५१४२
१९	नवराजपुर गाउँपालिका	अध्यक्ष	९८२४७०४७९३
२०	भगवानपुर गाउँपालिका	अध्यक्ष	९८५२८५८००१
२१	सखुवानन्कारकट्टी गाउँपालिका	अध्यक्ष	९८५२८३२६६३
२२	लक्ष्मीपुरपत्तारी गाउँपालिका	अध्यक्ष	९८११७४५०१०
२३	विष्णुपुर गाउँपालिका	अध्यक्ष	९८१४७०८१२०
२४	नरहा गाउँपालिका	अध्यक्ष	९८६२९४९५१९
२५	जिल्ला स्थित संचारकर्मीहरू	प्रतिनिधि	९८५२८३०८६७
२६	उद्योग वाणिज्य संघ	प्रतिनिधि	९८५२८३०००७
२७	गैह्र सरकारी महासंघ	प्रतिनिधि	९८४२८२५९४६
२८	राष्ट्रिय मान्यता प्राप्त राजनैतिक दल	प्रतिनिधि	

२९	जिल्लामा कार्यरत UN एजेन्सीहरु	प्रतिनिधि	
३०	विपद् व्यवस्थापनका क्षेत्रमा जिल्लामा कार्यरत राष्ट्रिय तथा अन्तर्राष्ट्रिय गैह्र सरकारी संघसंस्थाहरु	प्रतिनिधि	
३१	खानेपानी तथा सरसफाइ डिभिजन कार्यालय	प्रमुख	९८५२८३२८५८
३२	शिक्षा विकास तथा समन्वय इकाइ	प्रमुख	०३३-५२०००४ ९८५२८३९५९५
३३	स्वास्थ्य कार्यालय	प्रमुख	९८५२८८०५९२
३४	पूर्वाधार विकास कार्यालय	प्रमुख	९८५२८४६९९६
३५	सडक डिभिजन कार्यालय	प्रमुख	९८५२८८६००९
३६	जल उत्पन्न प्रकोप नियन्त्रण कार्यालय	प्रमुख	०३३-५६२२३८
३७	भूमिगत जलश्रोत तथा सिंचाइ विकास डिभिजन	प्रमुख	९८५४०३०८७४
३८	डिभिजन वन कार्यालय	प्रमुख	९८५२८३००८२
३९	सिरहा अस्पताल सिरहा	प्रमुख	९८४४२७४५०९
४०	नेपाल विद्युत प्राधिकरण	प्रमुख	०३३-५२०९९५ ९८५२८२२२०३
४१	जिल्ला आयुर्वेद स्वास्थ्य केन्द्र	प्रमुख	९८५२८२००३५ ०३३-५२००३५
४२	पशु सेवा विज्ञान केन्द्र	प्रमुख	९८५२८३४८०९
४३	वाली संरक्षण प्रयोगशाला	प्रमुख	०३३-५२००५० ९८६४२२५९४०
४४	प्रधानमन्त्री कृषि आधुनिकीकरण परियोजना	प्रमुख	९८५२८२३६३६
४५	नेपाल टेलिकम	प्रमुख	०३३-५२०४४४ ९८५२८३२९९९
४६	घरेलु तथा साना उद्योग कार्यालय	प्रमुख	०३३-५६०९२८ ९८५२८६०९२८
४७	पूर्वाञ्चल डिभिजन सडक कार्यालय	प्रमुख	०३३-५६००८६
४८	भू. संरक्षण कार्यालय	प्रमुख	०३३-५६०३३७ ९८५२८३३९३४
४९	खाद्य व्यवस्थापन तथा व्यापार कम्पनि लिमिटेड	प्रमुख	९८४९९७९९६२
५०	साल्ट ट्रेडिंग कर्पोरेशन	प्रमुख	०३३-५६०९७६ ९८५२८३९५३३

५१	नेशनल ट्रेडिंग कर्पोरेशन	प्रमुख	०३३-५६०१२८ ९८६०६०९२३८
५२	सगरमाथा चौधरी आँखा अस्पताल	प्रमुख	०३३-५६०२८७ ९८५२८३०६९१
५३	लहान अस्पताल, लहान	प्रमुख	९८५२८६११३६
५४	कृषि ज्ञान केन्द्र	प्रमुख	९८५२८२०७६५
५५	सघन शहरी तथा भवन निर्माण आयोजना	प्रमुख	९८५२८३२५२७
५६	शहरी विकास तथा भवन विभाग डिभिजन कार्यालय	प्रमुख	०३३-५२००८४ ९८५२८२२६६६
५७	कमला नदी नियन्त्रण आयोजना	प्रमुख	९८५२०७५१९९
५८	कमला सिंचाई डिभिजन	प्रमुख	९८४१४९१३४५
५९	कमला सिंचाई आयोजना	प्रमुख	९८५२०२४५०१

३.७ विषयगत क्षेत्रहरू :

क्र.सं.	क्षेत्र (Cluster)	नेतृत्व प्रदान गर्ने निकाय (Cluster Leads)	जिम्मेवार व्यक्ति	सहयोगी निकाय	गर्नुपर्ने कार्यहरू	कैफियत
१.	समन्वय, खोजी उद्धार, राहत तथा सूचना व्यवस्थापन	<ul style="list-style-type: none"> <li>■ जिल्ला विपद् व्यवस्थापन समिति</li> <li>■ स्थानीय तहको हकमा स्थानीय विपद् व्यवस्थापन समिति</li> </ul>	प्रमुख जिल्ला अधिकारी	<ul style="list-style-type: none"> <li>● नेपाली सेना</li> <li>● प्रहरी उपरीक्षक</li> <li>● सशस्त्र प्रहरी वल नेपाल</li> <li>● स्थानीय तहहरू</li> <li>● स्थानीय वासिन्दा</li> <li>● नेपाल रेडक्रस सोसाइटी</li> <li>● सक्रिय राजनैतिक दलहरू</li> <li>● स्थानीय तथा राष्ट्रिय स्तरका संचार माध्यमका प्रतिनिधिहरू</li> <li>● उद्योग बाणिज्य संघ</li> <li>● अन्य संघसंस्थाहरू</li> </ul>	<ul style="list-style-type: none"> <li>● साधन श्रोत (Capacity) आकलन तथा तयारी ।</li> <li>● खोज तथा उद्धार कार्यको लागि जनशक्ति तयार गर्ने ।</li> <li>● पीडितहरूको उद्धार गरि सुरक्षित स्थानमा पुरयाउने ।</li> <li>● क्लसटरको दैनिक प्रतिवेदन जिल्ला विपद् व्यवस्थापन समितिमा पेश गर्नु पर्ने ।</li> <li>● उपकरण सहितको खोजी तथा उद्धार टोली खटाउने ।</li> <li>● समन्वय, बैठक र प्रतिवेदनको वारेमा जानकारी गराउने ।</li> <li>● सूचना तथा सामाचारहरू उपलब्ध गराउने ।</li> <li>● खाद्य तथा गैर खाद्य सामग्रीहरूको भण्डारण र वितरणको व्यवस्था मिलाउने ।</li> <li>● उपकरणहरू तथा संचार साधनको व्यवस्था मिलाउने ।</li> <li>● प्रभावितहरूको तथ्यांक संकलन, विश्लेषण र प्रतिवेदनको व्यवस्था</li> </ul>	आपतकालिन उद्धारको थप आवश्यकता महसुस भएमा तुरुन्त प्रमुख जिल्ला अधिकारीलाई सूचना दिनु पर्ने ।

					मिलाउने । ● जोखिम उक्त स्थान र परिवारीक सूची तयार गर्न लगाउने । ● Hazard Mapping गराउने ।	
२	आपत्कालीन आवास तथा गैर खाद्य सामग्री	नेपाल रेडक्रस सोसाइटी	सभापति (ने.रे.सो.जिल्ला शाखा सिरहा)	<ul style="list-style-type: none"> <li>● ने.रे.सो. केन्द्र</li> <li>● जि.स.स.</li> <li>● स्थानीय तहहरु</li> <li>● सेभ द चिल्ड्रेन</li> <li>● युनिसेफ</li> <li>● IOM</li> <li>● शहरी विकास तथा भवन निर्माण</li> <li>● शिक्षा विकास तथा समन्वय इकाई</li> <li>● अन्य गैर सरकारी संघ संस्थाहरु</li> </ul>	<ul style="list-style-type: none"> <li>● विपद्वाट प्रभावित क्षेत्रहरुको यथार्थ सूचना तथा तथ्यांक व्यवस्थित गर्ने ।</li> <li>● स्थानीय स्वयंसेवकहरु परिचालन गर्ने ।</li> <li>● स्थानीय श्रोत तथा साधनहरुको अधिकतम परिचालनको लागि विभिन्न निकायहरुसंग समन्वय गर्ने ।</li> <li>● शिविरमा रहेका परिवारहरुको सेवाहरु सुनिश्चितताको लागि अन्य क्लस्टरहरुसंग सम्पर्क गर्ने ।</li> <li>● आवश्यकता अनुसार क्लस्टरको प्रतिवेदन जिल्ला विपद् व्यवस्थापन समितिमा पेश गर्ने ।</li> <li>● जलवायुका प्रतिकुल असरवाट संरक्षण प्रदान गर्ने व्यवस्था मिलाउने ।</li> <li>● लुगाफाटा, भाडावर्तन, त्रिपाल, कम्बल आदीको व्यवस्था गर्ने ।</li> <li>● शिविर व्यवस्थापन गर्ने ।</li> <li>● सुरक्षित स्थानको खोजी र व्यवस्थापन गर्ने ।</li> </ul>	आवश्यकता अनुसार शहरी विकास तथा भवन निर्माण कार्यालयले आवास व्यवस्था मिलाउने



					<ul style="list-style-type: none"> <li>● थप सहयोगको लागि आफ्नो तथा अन्य निकायहरुमा अनुरोध गर्ने</li> </ul>
३)	स्वास्थ्य तथा पोषण	स्वास्थ्य कार्यालय	स्वास्थ्य प्रमुख	<ul style="list-style-type: none"> <li>● स्थानीय तहहरु</li> <li>● विश्व स्वास्थ्य संगठन</li> <li>● युनिसेफ</li> <li>● सेभ द चिल्ड्रेन</li> <li>● नेपाल रेडक्रस सोसाइटी</li> <li>● सगरमाथा चौधरी आँखा अस्पताल</li> <li>● आसमान नेपाल</li> <li>● वागमती सेवा समाज</li> <li>● स्पर्स नेपाल</li> <li>● सुनौलो परिवार नेपाल</li> <li>● अन्य संघसंस्थाहरु</li> </ul>	<ul style="list-style-type: none"> <li>● आपतकालिन स्वास्थ्य सेवाको लागि तयार रहेका टिमलाई तुरुन्त परिचालन गर्ने ।</li> <li>● विपद् पश्चात पनि स्वास्थ्य समस्या देखिएका ठाँउहरुमा कार्ययोजना बनाई स्वास्थ्य सेवा प्रदान गर्ने ।</li> <li>● आवश्यकता अनुसारको प्रतिवेदन जिल्ला विपद् व्यवस्थापन समितिमा पेश गर्ने</li> <li>● भाडा पखाला, हैजा, औलो तथा अन्य तथा पानी जन्य एवं कीट जन्य रोगहरुको प्रयाप्त रोकथाम तथा उपचारको क्षमता सुनिश्चित र सेवा उपलब्ध गराउने ।</li> <li>● स्वास्थ्य तथा पोषणको द्रुत सर्वेक्षणलाई सुदृढ पार्ने ।</li> <li>● आपत्कालीन आपूर्ति र मानव श्रोत लगायतका विषयहरुमा सहयोग गर्ने ।</li> </ul>
४	खानेपानी, सरसफाइ तथा स्वच्छता	खानेपानी तथा सरसफाइ डिभिजन कार्यालय	कार्यालय प्रमुख	<ul style="list-style-type: none"> <li>● जिल्ला समन्वय समिति</li> <li>● स्थानीय तहहरु</li> <li>● युनिसेफ</li> <li>● नेपाल रेडक्रस सोसाइटी</li> </ul>	<ul style="list-style-type: none"> <li>● वाढीको समयमा स्वच्छ पिउने पानीको लागि टयूवेलहरु व्यवस्थित गर्ने ।</li> <li>● पीडितहरुका लागि सुरक्षित खानेपानीको आपूर्ति गर्ने ।</li> </ul>

				<ul style="list-style-type: none"> <li>● एस.एन.भी. नेपाल</li> <li>● यू.एन.ह्याविट्याट</li> <li>● पत्रकार महासंघ</li> <li>● गै.स.स.</li> <li>● Water Aid</li> <li>● आसमान नेपाल</li> <li>● सवल नेपाल</li> <li>● ECARDS</li> <li>● दलित जनकल्याण यूवा क्लव</li> <li>● श्रृजना सामुदायिक विकास केन्द्र</li> </ul>	<ul style="list-style-type: none"> <li>● उपयुक्त सरसफाई तथा स्वास्थ्य प्रवर्धन सम्बन्धी गतिविधिहरु संचालन गर्ने ।</li> <li>● खानेपानीलाई सुदृढीकरण गर्न सामाग्रीहरुको उपलब्धता तथा जानकारीहरु प्रदान गर्ने ।</li> <li>● खानेपानी तथा सरसफाई सम्बन्धी जनचेतना मुलक कार्यक्रमहरु संचालन गर्ने ।</li> </ul>	
५	बन्दोवस्ति ( Logistics )	<ul style="list-style-type: none"> <li>■ जिल्ला विपद् व्यवस्थापन समिति</li> <li>■ स्थानीय तहको हकमा स्थानीय विपद् व्यवस्थापन समिति</li> </ul>	प्र.जि.अ.	<ul style="list-style-type: none"> <li>● नेपाली सेना</li> <li>● नेपाल प्रहरी</li> <li>● सशस्त्र प्रहरी</li> <li>● सडक डिभिजन कार्यालय</li> <li>● विधुत प्राधीकरण</li> <li>● नेपाल टेलिकम</li> <li>● जल उत्पन प्रकोप नियन्त्रण कार्यालय</li> <li>● डिभिजन वन कार्यालय</li> <li>● भु संरक्षण कार्यालय</li> <li>● कमला सिंचाइ डिभिजन</li> </ul>	<ul style="list-style-type: none"> <li>● राहत वितरणको लागि आवश्यक यातायातका साधनहरुको परिचालन गर्ने ।</li> <li>● अस्थाई बसोवास तथा राहत शिविरहरुमा आवश्यक विजुली तथा टेलिफोनको प्रवन्ध मिलाउने ।</li> <li>● भत्किएको सडकको पुन निर्माण गर्ने</li> <li>● अस्थाई पुलहरुको व्यवस्था गर्ने ।</li> <li>● नदीहरुको नियन्त्रण तथा तटवन्ध निर्माण गर्ने ।</li> <li>● सडकहरु मर्मत सम्भार गरि यातायात सुचारु गर्ने ।</li> </ul>	

				<ul style="list-style-type: none"> <li>● कमला नदी नियन्त्रण आयोजना</li> </ul>	
६	शिक्षा	शिक्षा विकास तथा समन्वय इकाई	इकाई प्रमुख	<ul style="list-style-type: none"> <li>● जि.स.स.सिरहा</li> <li>● स्थानीय तहहरु</li> <li>● युनिसेफ</li> <li>● सेभ द चिल्ड्रेन</li> <li>● नेपाल रेडक्रस सोसाइटी</li> <li>● गै.स.स.महासंघ सिरहा</li> <li>● आसमान नेपाल</li> </ul>	<ul style="list-style-type: none"> <li>● शिक्षा सम्बन्धी द्रुत लेखा जोखा संचालन गर्ने ।</li> <li>● विद्यार्थीहरुलाई शैक्षिक सामाग्री तथा गुणात्मक शिक्षामा निरन्तरता दिने ।</li> <li>● वैकल्पिक कक्षाहरु संचालन गर्ने</li> <li>● विद्यालयहरुमा शैक्षिक वातावरण कायम राख्न सहयोग उपलब्ध गराउने ।</li> <li>● विद्यालयहरुको मर्मत सम्भार गर्न गराउने व्यवस्था मिलाउने ।</li> </ul>
७	संरक्षण	जिल्ला प्रशासन कार्यालय सिरहा	सहायक प्रमुख जिल्ला अधिकारी	<ul style="list-style-type: none"> <li>● स्थानीय तहहरु</li> <li>● नेपाल प्रहरी</li> <li>● सशस्त्र प्रहरी</li> <li>● युनिसेफ</li> <li>● UNFPA</li> <li>● UNHCR</li> <li>● VSO</li> <li>● सेभ द चिल्ड्रेन</li> <li>● नेपाल रेडक्रस सोसाइटी</li> <li>● ओरेक नेपाल</li> </ul>	<ul style="list-style-type: none"> <li>● प्रभावित समुदायको अधिकारको कुनै पनि उलंघन, दुर्व्यवहार तथा शोषण अथवा भेदभावको अनुगमन गर्ने ।</li> <li>● मानवीय सहयोग तथा आधारभुत सेवा सुविधामा सामान पहुँच समयमा पाएको नपाएको अनुगमन गर्ने ।</li> <li>● शिविर तथा पुनर्वासका क्षेत्रहरुमा पर्याप्त सुरक्षा गर्न महिला, बालबालिकाहरुलाई विशेष हेरचाह, संरक्षण र</li> </ul>

				<ul style="list-style-type: none"> <li>● महिला मानव अधिकार संजाल</li> <li>● दलित जनकल्याण यूवा क्लव</li> <li>● समग्र जन उत्थान केन्द्र</li> <li>● समग्र विकास सेवा केन्द्र</li> <li>● मुक्ति नेपाल</li> <li>● सहयोगी हातहरु</li> <li>● अन्य संघसंस्थाहरु</li> </ul>	<ul style="list-style-type: none"> <li>● व्यवस्थापन गर्ने ।</li> <li>● वृद्ध, अपाङ्ग तथा दीर्घरोगवाट पीडित व्यक्तिहरुको हेरचाह तथा संरक्षण प्रदान गर्ने ।</li> <li>● सूचनाको प्रवाह सुनिश्चित गर्ने ।</li> </ul>	
८	खाद्य सुरक्षा	<ul style="list-style-type: none"> <li>● कृषि ज्ञान केन्द्र</li> <li>● पशु सेवा विज्ञान केन्द्र</li> </ul>	कार्यालय प्रमुख	<ul style="list-style-type: none"> <li>● भूमिगत जलश्रोत तथा सिंचाइ विकास डिभिजन</li> <li>● नेपाल पाराभेट एण्ड लाइभ स्टक एसोसिएशन सिरहा</li> <li>● WFP</li> <li>● FAO</li> <li>● केयर नेपाल</li> <li>● कृषक महासंघ</li> </ul>	<ul style="list-style-type: none"> <li>● कृषकहरुको जीवनलाई सामान्य बनाउन विभिन्न जातका विउविजन तथा विरुवाहरु वितरण गर्ने ।</li> <li>● वाली तथा पशुजन्य रोगहरुको नियन्त्रण गर्ने ।</li> <li>● पशुरोग विरुद्ध भ्याकसीनेसन कार्यक्रमहरु संचालन गर्ने ।</li> <li>● पशुपक्षीको उद्धार तथा आहार व्यवस्थापन कार्य गर्ने ।</li> </ul>	

**नोट :** क्षेत्रगत अगुवाहरूसंगको समन्वय नेपाल रेडक्रसबाट जिल्ला विपद् व्यवस्थापन समितिको नेतृत्वमा गर्ने ।

## ४. सामान्य पूर्वतयारी योजना :

### ४.१ क्षेत्र (Cluster): समन्वय, खोजी, उद्धार, राहत तथा सूचना व्यवस्थापन

नेतृत्व प्रदान गर्ने निकाय (Cluster Leads): प्रमुख जिल्ला अधिकारी, सिरहा क्षेत्रगत सदस्यहरू (Cluster members)को सूची :

क्र. सं	जिल्लाका क्षेत्रगत साभेदारहरूको नाम	सम्पर्क व्यक्ति	टेलिफोन नम्बर, ई-मेल ठेगाना
१	जिल्ला प्रशासन कार्यालय, सिरहा	प्र.जि.अ.	०३३-५२०१२९, ९८५२८३७७७७
२	जिल्ला समन्वय समिति	प्रमुख	९८५२८३२०९४
३	स्थानीय तह	प्रतिनिधि	
४	नेपाली सेना	प्रमुख सेनानी	०३३-४०१०५०, ९८५१०९२९०७
५	नेपाल प्रहरी	प्रहरी उपरीक्षक	०३३-५२०००५, ९८५२८६५५५५, १००
६	सशस्त्र प्रहरी बल	प्रहरी उपरीक्षक	०३३-५२०८९७, ९८५१२७२९०५
७	नेपाल रेडक्रस सोसाइटी	सभापति	०३३-५२००९५, ५२०७९९, ९८५२८३००२३
८	जिल्ला स्थित संचारकर्मीहरू	प्रतिनिधि	९८५२८३०८६७
९.	गोह्र सरकारी संस्था महासंघ	प्रतिनिधि	९८४२८२५९४६
१०	उद्योग बाणिज्य संघ	प्रतिनिधि	९८५२८३०००७

### विपद् सम्बन्धी परिस्थिति : प्रकोपको सम्भावित मानवीय असर

- सार्वजनिक पूर्वाधारहरू (सडक, पुल, विद्युत, आपूर्ति, सञ्चार) मा क्षति
- आवास तथा व्यक्तिगत सम्पत्ति अस्थायी रूपमा क्षति, बाल-बालिका, महिला, वृद्ध-वृद्धा तथा फरक क्षमता भएका (अपाङ्ग) मुख्य रूपमा प्रभावित हुने गरी मानिसहरू विस्थापन
- विद्यालयमा कक्षा कोठा, प्रहरीचौकी र स्वास्थ्य केन्द्र जस्ता उपलब्ध सार्वजनिक संस्थाहरूमाथि परेको चाप
- सामुदायिक संस्थागत ठाउँहरूमा अस्थायी आवासमा बसेको समयमा सामुदायिक स्वास्थ्यसम्बन्धी प्रचलनहरूमा देखिएका चुनौती
- आवाससम्बन्धी सहयोग आवश्यक हुने गरी विस्थापित परिवारको सङ्ख्या

### समष्टिगत उद्देश्य :

- तयारी अवस्थाको अनुगमन गर्नका लागि अनुगमनसम्बन्धी बैठक -खोजी तथा उद्धारसम्बन्धी टोलीको गठन, खाद्य सामग्री तथा गैर खाद्य सामग्रीको पहिले नै भण्डारण अन्य क्षेत्रहरूको तयारी – हरेक १५ दिनमा
- तीनओटा क (कसले, के, कहिले) ढाँचको विकास र जिल्ला विपद् व्यवस्थापन समितिमा सूचनाको व्यवस्थापनका लागि कार्यालयको निर्धारण ।

### मानवीय सहयोगका मापदण्ड

- प्रकोपको लगत्तै उपकरणसहित खोजी तथा उद्धार (SAR)टोली खटाउने
- समन्वय बैठक र प्रतिवेदनका बारेमा जानकारी गराउने
- सबै सुविधाबाट एकदमै वञ्चित समूह/ जोखिममा रहेका व्यक्तिहरूलगायत) सबैलाई न्यायोचित रूपमा गरिएको उद्धार सामग्रीको वितरण तथा सहयोगसम्बन्धी गतिविधिको अनुगमन
- अवस्था हेरी -आवश्यकतामा आधारित रहेर-मिरा (MIRA)टीम खटाउने
- पहिलो हप्तामा परिस्थितिका बारेमा दिनदिनै प्रतिवेदन पेस गर्ने र त्यसपछि हरेक दुई हप्तापछि
- शिविर समन्वय तथा शिविर व्यवस्थापन (CCCM)को अनुगमन गर्ने तथा प्रतिवेदन गर्ने  
(फारम सहितको) संयन्त्र
- तुरुन्त २४ घण्टाभित्र संचार माध्यमका लागि समाचार पठाउने र पहिलो हप्तामा हरेक दिन समाचार संप्रेषण गर्ने
- आ-आफ्ना मातहतका निकायहरूलाई सक्रिय पार्न (अनुगमन तथा मूल्याङ्कन र प्रतिवेदन)

### 8.2 क्षेत्र (Cluster): आपतकालीन आवास तथा गैर-खाद्य सामग्री

नेतृत्व प्रदान गर्ने निकाय (Cluster Leads): नेपाल रेडक्रस सोसाइटी, सिरहा  
क्षेत्रगत सदस्यहरू (Cluster members)को सूची :

क्र.सं	जिल्लाका क्षेत्रगत साभेदारहरूको नाम	सम्पर्क व्यक्ति	टेलिफोन नम्बर, ई-मेल ठेगाना
१	नेपाल रेडक्रस सोसाइटी सिरहा	सभापति	०३३-५२००९५, ५२०७१९, ९८५२८३००२३
२	जिल्ला प्रशासन कार्यालय	प्रतिनिधि	०३३-५२०१२१, ९८५२८३७७

३	जि.स.स.	जि.स.अधिकारी	०३३५२०११६ ९८५२८४४२२२
४	स्थानीय तहहरु	प्रतिनिधि	
५	सेभ द चिल्ड्रेन	प्रतिनिधि	९८४१८३२७८६
६	युनिसेफ	प्रतिनिधि	९८५५०११८३८
७	शहरी विकास तथा भवन निर्माण	प्रतिनिधि	०३१-५२००८४
८	शिक्षा विकास तथा समन्वय इकाई	जि.शि.अ.	०३३-५२०००४ ९८५२८३१५१५
९	IOM	प्रतिनिधि	
१०	उद्योग वाणिज्य संघ सिरहा	अध्यक्ष	०३३-५२०१२४ ९८५२८३०००७
११	डिभिजन वन कार्यालय	प्रतिनिधि	०३३-५६००८३ ९८५२८३००८२
१२	अन्य गैर सरकारी संघ संस्थाहरु	प्रतिनिधि	

### विपद् सम्बन्धी परिस्थिति : प्रकोपका सम्भावित मानवीय असर

- सार्वजनिक पूर्वाधारको क्षति (सडक, पुल, विद्युत् आपूर्ति, सञ्चार)
- आवासको क्षति तथा मुख्य रूपमा केटाकेटी, महिला, वृद्ध-वृद्धा र विभिन्न किसिमले सक्षम मानिस (अपाङ्ग) हरूको विस्थापन सहित व्यक्तिगत सामानहरूको क्षति
- विद्यालयका कक्षा कोठा, पुलिस चौकी तथा स्वास्थ्य केन्द्रहरूजस्ता उपलब्ध सार्वजनिक संस्थाहरूमाथि दबावको सिर्जना
- सामुदायिक संस्थागत स्थानहरूमा अस्थायी आवासको उपयोग गर्दा सामुदायिक स्वास्थ्य सम्बन्धी व्यवहारमा देखिने चुनौतीहरू
- मानवीय सहयोगका लागि लक्षित जनसंख्या ।

### समष्टिगत उद्देश्य :

- आवास : सुरक्षित तथा आरामदायी बस्ने ठाउँको प्राप्तिका लागि भौतिक एवं प्राथमिक सामाजिक आवश्यकताहरूमा व्यक्ति तथा परिवारहरूको पहुँच सुनिश्चित गर्ने । यथासम्भव यस प्रक्रियामा बढीभन्दा बढी आत्म-निर्भरता तथा आफैं व्यवस्थापन (self-management) लाई समावेश गरिनेछ ।
- शिविर समन्वय तथा शिविर व्यवस्थापन (CCCM): प्राकृतिक विपद्का कारणले घरबारविहीन बनेका मानिसहरूका निमित्त स्थायी समाधानको खोजीका लागि प्रयत्न गर्नुका साथै विस्थापित व्यक्तिहरूलाई मानव अधिकारको उपभोग गर्न सक्षम पार्नका निमित्त जीवन स्तर उठाई शिविरहरूमा जीवन स्तरमा सुधार ल्याउने ।

### विशिष्ट उद्देश्य :

- जल-वायुका प्रतिकूल असरहरूबाट संरक्षण प्रदान गर्नका लागि मानिसहरूसँग छाना भएका पर्याप्त ठाउँ हुनेछ ।
- जल-वायुबाट संरक्षण प्रदान गर्नका लागि र तिनको मर्यादा, सुरक्षा तथा कल्याण सुनिश्चित गर्नका लागि प्रभावित व्यक्तिहरूसँग पर्याप्त कम्बल एवं लुगा हुनेछ ।
- घरायसी भाँडा-कुँडा तथा व्यक्तिगत स्वास्थ्यका लागि दैनिक उपभोग सामानहरू ( जस्तै : साबुन, तेल, नेलकटर, काँयो आदी) एवं तिनको मर्यादा तथा कल्याणका लागि औजारहरूमा परिवारहरूको पहुँच हुनेछ ।

### मानवीय सहयोगसम्बन्धी मापदण्ड :

१. औसतमा एक व्यक्तिका लागि ३.५-४.५ वर्ग मिटरको छाना भएको क्षेत्र उपलब्ध हुने छ, औसतमा ५ सदस्यहरूको एक परिवारका लागि कम्तीमा पनि ४X५ मिटरको डोरीसहितको प्लास्टिक सिट र सहायता सामग्री
२. कम्बलमा मानिसहरूको पर्याप्त पहुँच हुनेछ ।
३. दुई वर्षसम्मका केटाकेटीहरूका लागि कम्तीमा पनि पूरा एकसेट कपडा हुनेछ ।
४. महिला, पुरुष तथा केटाकेटीहरूको लागि कम्तीमा पनि एक पूरा सेट कपडा हुनेछ । यसका अतिरिक्त, महिला तथा केटीहरूका लागि नियमित सरसफाइसम्बन्धी सामग्रीको आपूर्ति भएको हुनेछ ।
५. मानिसहरूसँग उपयुक्त घरायसी सामग्री हुनेछ । (एक सेट भाँडा)
६. शिविर बन्द गर्ने र वहिर्गमन रणनीति ।
७. शिविर खडा गर्नका लागि अग्रिम रूपमा जमिनको पहिचान गर्नुपर्दछ जुन जमिन सुरक्षित तथा SPHEREको मापदण्डअनुसार हुनेछ ।
८. विद्यालय तथा सार्वजनिक स्थलहरूसँग अग्रिम रूपमा नै समझदारी पत्र (MoU) मा दस्तखत भएको हुनेछ ।
९. शिविरका लागि योजना तर्जुमा गर्दा नै सांस्कृतिक तथा सामाजिक मूल्यहरू एवं परिस्थितिलाई ध्यानमा राखि गरेको हुनेछ ।
१०. शिविर खडा गर्नका लागि विगतमा प्रयोग गरिएका ठाउँहरूको रेकर्ड ।
११. नागरिक समाज, सरकार तथा सान्दर्भिक समूहसँगको परामर्शमा शिविरको स्थापना ।

### 8.3 क्षेत्र (Cluster): स्वास्थ्य तथा पोषण

नेतृत्व प्रदान गर्ने निकाय(Cluster Leads) :स्वास्थ्य कार्यालय, सिरहा  
क्षेत्रगत सदस्यहरू(Cluster members)को सूची :

क्र. सं.	जिल्लाका क्षेत्रगत साझेदार (Cluster Partners)को नाम	सम्पर्क व्यक्ति	टेलिफोन नम्बर र ई-मेल ठेगाना
१	स्वास्थ्य कार्यालय, सिरहा	स्वास्थ्य प्रमुख	०३३-५२०२८१ ९८५२८८०५१२
२	स्थानीय तहहरू	प्रतिनिधि	



३	विश्व स्वास्थ्य संगठन	प्रतिनिधि	९८५२८३०१३८
४	युनिसेफ	प्रतिनिधि	९८५५०११८३८
५	सेभ द चिल्ड्रेन	प्रतिनिधि	९८४१८३२७८६
६	नेपाल रेडक्रस सोसाइटी	सभापति	०३३-५२००९५, ५२०७९९, ९८५२८३००२३
७	सगरमाथा चौधरी आँखा अस्पताल	प्रतिनिधि	९८५२८३०६९१
८	आसमान नेपाल	प्रतिनिधि	९८४९९९५८५०
९	वागमती सेवा समाज	प्रतिनिधि	९८४२८६२९४
१०	स्पर्स नेपाल	प्रतिनिधि	९८४२८७९१४५
११	सुनौलो परिवार नेपाल	प्रतिनिधि	
१२	राष्ट्रिय तथा अन्तर्राष्ट्रिय गैह्र सरकारी संघसंस्थाहरु	प्रतिनिधि	

**विपद् सम्बन्धी परिस्थिति : प्रकोपको सम्भावित मानवीय असर (स्वास्थ्य र पोषण)**

- चोटपटक, घाइतेहरू, हैजा, औलो, आउँ र दादुरा एवं पखालासम्बन्धी रोग, गम्भीर श्वास -प्रश्वाससम्बन्धी सङ्क्रमण, ज्वरो, आँखा अथवा छालाका रोग, आँखा रातो हुने रोग (conjunctivitis) जस्ता सङ्क्रामक रोगहरूमा वृद्धि, सर्प दशमा वृद्धि
- एच्आईभीएड्स तथा क्षयरोग फैलने क्रममा वृद्धि
- स्वास्थ्य क्लिनिकहरू नष्ट हुनु र/अथवा पहुँच नहुनु
- औषधी उपचारका उपकरण तथा औषधीको हानि-नोक्सानी
- खाद्य सामग्रीको तीव्र अभावको कारणले गर्दा गम्भीर कुपोषणमा वृद्धि, स्वास्थ्य एवं सामाजिक सेवाहरूमा घट्दो पहुँच,
- विपद्को कारणले बढ्दो मानसिक स्वास्थ्य समस्या ।
- COVID-19 को संक्रमणले गर्दा मृत्यु एवं दैनिक जीवनमा नकारात्मक असरहरू वृद्धि ।

**समष्टिगत उद्देश्य :**

- जस्तोसुकै आपत्कालीन अवस्था परे तापनि मानव जीवन सुरक्षा तथा कल्याण (human survival and well-being), खास गरी एकदमै जोखिममा रहेका समूहको स्वास्थ्य एवं पोषणसम्बन्धी आवश्यकताहरू पूरा भएका छ कि छैन भनी सुनिश्चित गर्ने ।

**विशिष्ट उद्देश्य (स्वास्थ्य) :**

- COVID-19, भ्नाडापखाला, हैजा, औलो तथा अन्य पानीजन्य एवं कीटजन्य रोगहरूको पर्याप्त रोकथाम तथा उपचार क्षमता सुनिश्चित गर्नका निमित्त स्वास्थ्य कार्यालयले सहयोग गर्ने

- अरू द्रुत लेखाजोखा (Rapid Assessment) सँग एकीकृत गरि स्वास्थ्य तथा पोषण (अवस्था तथा सेवाहरू) को द्रुत सर्वेक्षण क्षमतालाई सुदृढ पार्ने ।
- रोग फैलन गएका खण्डमा सहयोग तथा लेखाजोखाका लागि क्षमता अभिवृद्धि गर्ने ।
- आधारभूत स्वास्थ्य सेवाहरूमा निरन्तर पहुँच सुनिश्चित गर्न, स्वास्थ्य शिविरको सञ्चालन गर्न र अर्को निकायमा पठाउने संयन्त्र (Referral Mechanism) को विकास गर्न स्वास्थ्य कार्यालयले स्थानीय तहलाई सहयोग पुर्याउने ।

#### विशिष्ट उद्देश्य (पोषण) :

- COVID-19 को संक्रमण न्यूनीकरण गर्न स्वास्थ्य तथा सुरक्षा सम्बन्धि मापदण्ड/प्रोटोकलको पालना गर्ने गराउने ।
- विस्थापित मानिसहरूका लागि पूरक खाना खुवाउने कार्यक्रम (Supplementary Feeding Programme - SFP) मा पहुँचको माध्यमबाट गर्भवती तथा दूध खुवाउने महिला एवं पाँच वर्षमुनिका केटाकेटीहरूमा गम्भीर कुपोषणको वृद्धिलाई रोकथाम गर्न स्वास्थ्य कार्यालयले स्थानीय तहलाई सहयोग गर्ने ।
- गम्भीर कुपोषण (Severe Acute Malnutrition - SAM) को उपचार तथा सेवामा निरन्तर पहुँच सुनिश्चित गर्न स्वास्थ्य कार्यालयले स्थानीय तहलाई सहयोग गर्ने ।
- निरन्तर स्तनपान सुनिश्चित गर्न र अवाञ्छित स्तनपानका विकल्पहरूको वितरणमा रोक लगाउन स्वास्थ्य कार्यालयले मद्दत गर्ने ।
- भिटामिन ए को वितरण/जूका मार्ने औषधी तथा प्रभावित केटाकेटीहरूका लागि खोपसम्बन्धी गतिविधिहरू सुनिश्चित गर्नका निमित्त स्वास्थ्य कार्यालयले सहयोग गर्ने ।

#### मानवीय सहयोगसम्बन्धी न्यूनतम मापदण्ड :

- प्रारम्भिक लेखाजोखा सञ्चालन गरिएको समयमा स्वास्थ्यसम्बन्धी निगरानी (Health surveillance) शुरु हुन्छ ।
- समुदायको तहमा रोग तथा चोट-पटकको उपचार विद्यमान प्राथमिक स्वास्थ्य केन्द्र प्रणालीको माध्यमबाट, स्वास्थ्य संस्थाहरूमा केही उपचार एवं थोरै संख्यामा गम्भीर बيمारीहरूलाई सिफारिश गरी अन्य केन्द्रहरू (referral centres) मा पठाई आपत्कालीन स्वास्थ्य सेवा कार्यक्रमको कार्यान्वयन गरिनेछ ।।
- सिफारिश गरी पठाइने अन्य केन्द्रहरू (referral centres) मा पुग्नका निमित्त बिरामीहरूका लागि उपयुक्त यातायातको प्रवन्ध गरिनेछ ।

#### 8.8 क्षेत्र (Cluster): खानेपानी, सरसफाइ तथा स्वच्छता

नेतृत्व प्रदान गर्ने निकाय(Cluster Leads): खानेपानी तथा सरसफाइ डिभिजन कार्यालय  
क्षेत्रगत सदस्यहरू(Cluster members) को सूची :

क्र सं	जिल्लाका क्षेत्रगत साझेदारहरू (Cluster Partners)नाम	सम्पर्क व्यक्ति	टेलिफोन नम्बर र ई-मेल ठेगाना
१	खानेपानी तथा सरसफाई डिभिजन कार्यालय	कार्यालय प्रमुख	०३३५६०९३६, ५६०५१९ ९८५२८३२८५८
२	जिल्ला समन्वय समिति	जि. स. अधिकारी	०३३५२०९१६

३	स्थानीय तहहरु	प्रतिनिधि	
४	युनिसेफ	प्रतिनिधि	९८५५०११८३८
५	सेभ द चिल्ड्रेन	प्रतिनिधि	९८४१८३२७८६
६	नेपाल रेडक्रस सोसाइटी	सभापति	०३३५२००९५, ५२०७१९, ९८५२८३००२३
७	एस.एन.भी. नेपाल	प्रतिनिधि	९८४२०३१९२९
८	यू.एन.ह्याविट्याट	प्रतिनिधि	९८५२८२१७८३
९	Water Aid	प्रतिनिधि	९८४७२७९७३२
१०	गैह सरकारी संस्था महासंघ	प्रतिनिधि	९८४२८२५९४६
११	पत्रकार महासंघ	प्रतिनिधि	९८५२८३०८६७
१२	आसमान नेपाल	प्रतिनिधि	९८४२८३५८५८
१३	सवल नेपाल	प्रतिनिधि	९८०१५५००३८
१४	ECARDS	प्रतिनिधि	९८४२०३४००५
१५	दलित जनकल्याण यूवा क्लव	प्रतिनिधि	९८४२८५११६०
१६	श्रृजना सामुदायिक विकास केन्द्र	प्रतिनिधि	९८५२८३०३८४
१७	राष्ट्रिय तथा अन्तर्राष्ट्रिय गैह सरकारी संघसंस्थाहरु	प्रतिनिधि	

### तिपद सम्बन्धी परिस्थिति : प्रकोपको सम्भावित मानवीय असर

- बाढीको कारणबाट होचो स्थानमा रहेका क्षेत्रहरूमा सुरक्षित खाने पानीको मुहान् अवरोद्ध हुने गरी इनार/ट्यूबवेलहरू दूषित हुनेछन् र सम्भवतः बाढीमा डुबेछन् ।
- वातावरण दूषित हुने गरी शौचालयहरू भरिन सक्दछन् ।
- सुरक्षित पानीको अभाव तथा ढलबाट दूषित वातावरणले गर्दा भ्रूण तथा हैजा फैलने जोखिम बढ्नेछ ।
- स्वच्छ खानेपानी तथा सरसफाइका सुविधाहरूमा पहुँच आवश्यक हुने विस्थापित परिवारहरूको कुल सङ्ख्या बढ्नेछ ।

### समष्टिगत उद्देश्य :

- खानेपानी तथा सर-सफाइसँग सम्बन्धित रोगहरू फैलन नदिन तिनको रोकथाम गर्ने ।

### विशिष्ट उद्देश्य :

- विस्थापित समुदायका लागि, खास गरी शिविरमा बस्ने मानिसहरूका लागि सुरक्षित खानेपानी, स्वास्थ्य शिक्षा तथा अस्थायी रूपमा सरसफाइ एवं नुहाउने सुविधाहरूमा पहुँच उपलब्ध छ भन्ने कुरा सुनिश्चित गर्ने ।
- प्रभावित मानिसहरूलाई आधारभूत स्वास्थ्यसम्बन्धी सामग्री उपलब्ध गराइएको छ र खानेपानी, सरसफाइ तथा स्वच्छतासँग सम्बन्धित व्यावहारिक प्रचलनहरूका बारेमा उचित रूपमा जानकारी उपलब्ध गराइएको छ भन्ने कुरा सुनिश्चित गर्ने ।

- सम्पूर्ण उपकरण तथा सुविधा उपलब्ध गराइएका छन् र विस्थापित मानिसहरू बस्ने शिविरहरूमा सुगन्ध-सफा (Cleanliness) कायम गर्न तिनको सशक्तीकरण गरिएको छ भन्ने कुरा सुनिश्चित गर्ने ।

#### खानेपानी तथा सरसफाइका क्षेत्रमा मानवीय सहयोगका न्यूनतम मापदण्ड :

१. विपदपछि पहिलो हप्तासम्म पाइपद्वारा अथवा जिल्ला सदरमुकामको खानेपानी योजनासँग सम्बन्ध कायम गरी खाने पानी भण्डारण गरिने ट्याङ्कीद्वारा र प्रतिदिन प्रतिव्यक्ति न्यूनतम ५ लीटर पानी उपलब्ध गराउने र पहिलो ४ हप्ताभित्र प्रतिव्यक्ति प्रतिदिन उपलब्ध गराइने पानीको परिमाणलाई १५ लीटर पुर्याउने ।
२. शिविरमा बस्ने विस्थापित मानिसहरू तथा घर तथा व्यक्तिगत सम्पत्ति नष्ट भएका व्यक्तिहरूका लागि पानी सङ्कलन गर्नका लागि बाल्टीन र पानी शुद्ध गर्नका लागि ३० दिनसम्म खानेपानी शुद्ध गर्ने ट्याब्लेट (Tablets) अथवा वाटर गार्ड (Water guard) उपलब्ध गराउने ।
३. शिविरमा बसोबास गर्ने विस्थापित मानिसहरूका लागि उपयुक्त सरसफाइ एवं महिलाहरूका लागि नुहाउने सुविधाका निमित्त अस्थायी चर्पी (हरेक २० व्यक्तिका लागि एक चर्पी र पहिलो हप्ताभित्र हरेक १० व्यक्तिका लागि एक चर्पीका दरले सोलाई बढाउने गरी) को निर्माण गर्ने ।
४. प्रभावित मानिसहरूलाई स्वच्छता सम्बन्धी किट (kits) वितरण गर्ने र स्वास्थ्य प्रवर्धनसम्बन्धी गतिविधिहरू (पानी शुद्ध पार्ने उचित तरिका र साबुनद्वारा हात धुने) सञ्चलन गर्ने ।
५. एकरूपताका लागि जिल्ला आकस्मिक योजनालाई राष्ट्रिय आकस्मिक योजनासँग मेल खाने गरी तयार पार्ने ।

#### ४.५ क्षेत्र (Cluster): वन्दोवस्ति

नेतृत्व प्रदान गर्ने निकाय(Cluster Leads): जिल्ला प्रशासन कार्यालय  
क्षेत्रगत सदस्यहरू(Cluster members)को सूची :

क्र सं	जिल्लाका क्षेत्रगत साभेदारहरू (Cluster Partners)नाम	सम्पर्क व्यक्ति	टेलिफोन नम्बर र ई-मेल ठेगाना
१	जिल्ला प्रशासन कार्यालय, सिरहा	प्र.जि.अ.	०३३-५२०१२९, ९८५२८३७७७
२	नेपाली सेना	प्रमुख सेनानी	०३३-४०१०५०, ९८५१०९२९०७
३	नेपाल प्रहरी	प्रहरी उपरीक्षक	०३३-५२०००५, ९८५२८६५५५५,१००
४	सशस्त्र प्रहरी बल	प्रहरी उपरीक्षक	०३३-५२०८९७, ९८५१२७२१०५
५	सडक डिभिजन कार्यालय	प्रतिनिधि	९८५२८६६००१
६	नेपाल विद्युत प्राधिकरण	प्रतिनिधि	०३३-५२०११५, ९८५२८२२२०३

७	नेपाल टेलिकम	प्रतिनिधि	०३३-५२०४४४ ९८५२८३२१११
८	जल उत्पन्न प्रकोप नियन्त्रण कार्यालय	प्रतिनिधि	०३३-५६२२३८
९	डिभिजन वन कार्यालय	प्रतिनिधि	९८५२८३००८२
१०	भू.संरक्षण कार्यालय	प्रतिनिधि	०३३-५६०३३७ ९८५२८३३१३४
११	कमला सिंचाइ डिभिजन	प्रतिनिधि	९८४१४९१३४५
१२	कमला नदी नियन्त्रण आयोजना	प्रतिनिधि	९८५२०७५१९९

### तिपद् सम्बन्धी परिस्थिति : प्रकोपको सम्भावित मानवीय असर

- सार्वजनिक पूर्वाधारहरू (सडक, पुल, विद्युत, आपूर्ति, सञ्चार) मा क्षति
- आवास तथा व्यक्तिगत सम्पत्ति अस्थायी रूपमा क्षति, बाल-बालिका, महिला, वृद्ध-वृद्धा तथा फरक क्षमता भएका (अपाङ्ग) मुख्य रूपमा प्रभावित हुने गरी मानिसहरू विस्थापन
- विद्यालयमा कक्षा कोठा, प्रहरीचौकी र स्वास्थ्य केन्द्र जस्ता उपलब्ध सार्वजनिक संस्थाहरूमाथि चाप
- सामुदायिक संस्थागत ठाउँहरूमा अस्थायी आवासमा बसेको समयमा सामुदायिक स्वास्थ्यसम्बन्धी प्रचलनहरूमा देखिएका चुनौती
- आवाससम्बन्धी सहयोग आवश्यक हुने गरी विस्थापित परिवारको सङ्ख्या

### समष्टिगत उद्देश्य :

- प्रभावित व्यक्तिको जीवन तथा सम्पत्ति, स्वास्थ्य, जोविकोपार्जन तथा उत्पादनका साधनहरू, सांस्कृतिक तथा वातावरणीय सम्पदाको रक्षा गर्ने

### विशिष्ट उद्देश्य :

- राहत वितरणको लागि आवश्यक यातायातका साधनहरूको परिचालनको सुनिश्चितता गर्ने ।
- अस्थाई बसोबास तथा राहत शिविरहरूमा आवश्यक विजुली तथा टेलिफोनको प्रबन्ध मिलाउने ।
- भत्किएको सडकको पुन निर्माणको सुनिश्चितता गर्ने ।
- अस्थाई पुलहरूको व्यवस्था गर्ने ।
- नदीहरूको नियन्त्रण तथा तटबन्ध निर्माणको सुनिश्चितता गर्ने ।
- सडकहरू मर्मत सम्भार गरि यातायात सुचारु गर्ने प्रबन्ध मिलाउने ।

### 8.6 क्षेत्र (Cluster): शिक्षा

नेतृत्व प्रदान गर्ने निकाय(Cluster Leads): शिक्षा विकास तथा समन्वय इकाई, सिरहा  
क्षेत्रगत सदस्यहरू(Cluster members)को सूची :

क्र सं	जिल्लाका क्षेत्रगत साभेदारहरू (Cluster Partners)नाम	सम्पर्क व्यक्ति	टेलिफोन नम्बर र ई-मेल ठेगाना
१	शिक्षा विकास तथा समन्वय इकाई	इकाई प्रमुख	०३३-५२०००४ ९८५२८३९५९५
२	जिल्ला समन्वय समिति	प्रमुख	०३३५२०९९६
३	स्थानीय तह	प्रतिनिधि	
४	युनिसेफ	प्रतिनिधि	९८५५०९९८३८
५	सेभ द चिल्ड्रेन	प्रतिनिधि	९८४९८३२७८६
६	नेपाल रेडक्रस सोसाइटी	सभापति	०३३५२००९५, ५२०७९९, ९८५२८३००२३
७	गैह्र सरकारी संस्था महासंघ	प्रतिनिधि	९८४२८२५९४६
८	आसमान नेपाल	प्रतिनिधि	९८४२८३५८५८
९	राष्ट्रिय तथा अन्तर्राष्ट्रिय गैह्र सरकारी संघसंस्थाहरू	प्रतिनिधि	

#### विपदसम्बन्धी परिस्थिति : प्रकोपको सम्भावित मानवीय असर (शिक्षा) :

- विद्यालय भवनहरू र शिक्षण/सिकाइका सामग्रीहरूको नष्ट
- शिक्षक/विद्यार्थीहरू हताहत /जनको क्षति
- विद्यालयहरूसम्म पहुँच नहुनु
- विद्यालयमा क्षति हुनाले शिक्षामा अवरोध
- आन्तरिक रूपमा विस्थापितहरूका लागि प्रभावित नभएका विद्यालयहरू आवासको रूपमा परिणत हुन्छन् । आतिथ्य प्रदान गर्ने विद्यालय (Host schools) को पढाइमा अवरोध
- केटाकेटी तथा शिक्षकहरूमा विपदको मनोवैज्ञानिक असरले गुणस्तरीय सिकाइ एवं सिक्ने प्रक्रियामाथि प्रभाव पार्छ ।

#### समष्टिगत उद्देश्य :

- विकास गर्न, संरक्षण प्राप्त गर्न र सामान्य अवस्था एवं स्थायित्वमा फर्काउने कार्यको सहजीकरण गर्नका निमित्त विद्यालय जाने उमेरका तथा प्रभावित सम्पूर्ण केटाकेटीहरूको गुणस्तरीय शिक्षामा निरन्तर तथा तत्काल पहुँच सुनिश्चित गर्ने ।
- सुरक्षित सिक्ने वातावरण उपलब्ध गराएर विपद्बाट परेको मनोवैज्ञानिक असरको सामना गर्ने कार्यमा केटाकेटीहरू र शिक्षकहरूलाई मद्दत गर्न योगदान पुऱ्याउने ।

## विशिष्ट उद्देश्य :

- प्राकृतिक विपद्बाट प्रभावित विद्यालय जाने उमेरका केटाकेटी तथा शिक्षकहरूलाई गुणस्तरीय शिक्षाको निरन्तरता सुनिश्चित गर्नका लागि र उनीहरूलाई सुरक्षित रूपमा सिकाउने एवं सिकने वातावरण उपलब्ध गराउन नेपाल सरकार तथा स्थानीय सरोकारवालाहरूलाई सहयोग उपलब्ध गराउने ।
- प्रभावकारी आपत्कालीन पूर्वतयारी तथा सहयोगलाई सहजीकरण गर्नका निमित्त क्षेत्रगत समूहका सदस्यहरू (Cluster members)का बीचमा प्रभावकारी समन्वय, अनुगमन तथा सूचनाको आदान- प्रदान सुनिश्चित गर्ने
- आपत्कालीन परिस्थितिमा पहिलो सहयोग उपलब्ध गराउने व्यक्तिका रूपमा सरोकारवालाहरूको क्षमता बढाउने
- द्रुत तथा चालू (Rapid and on-going) शिक्षाका लागि लेखाजोखा सञ्चालन गरिन्छ भन्ने कुरा सुनिश्चित गर्ने र आपत्कालीन परिस्थितिमा रहेका केटाकेटीहरूको शिक्षाका निमित्त युनिसेफका प्रमुख प्रतिवद्धताहरू (UNICEF's Core Commitments to Children in Emergencies for Education) का न्यूनतम मापदण्डबाट निर्देशित भएर उपयुक्त सहयोग कार्यक्रम सञ्चालन गर्ने ।
- आपत्कालीन परिस्थितिमा सहयोग उपलब्ध गराउनका लागि रणनीतिक साभेदारी तथा अन्य साभेदार/क्षेत्रहरू (Clusters) सँग सम्बन्धको स्थापना तथा त्यसलाई सुदृढ पार्ने ।

## शिक्षामा माननीय सहयोगसम्बन्धी न्यूनतम मापदण्ड :

- विपद् परेको पहिलो हप्ताभित्र शिक्षासम्बन्धी सुविधा र शिक्षामा संलग्न व्यक्तिहरूका बारेमा द्रुत लेखाजोखा (Rapid Assessment)सञ्चालन गर्ने,
- जिल्ला शिक्षा कार्यालय र स्थानीय क्षेत्रगत सदस्यहरू (Cluster Members)सँगको समन्वयमा तथा प्रभावित समुदायहरूसँगको परामर्शमा प्रभावित/आन्तरिक रूपमा विस्थापित बाल-बालिकाहरूको शिक्षालाई जारी राख्नका निमित्त तिनका निमित्त अस्थायी रूपमा सिकने ठाउँ पत्ता लगाउने
- सम्भव भएसम्म यथाशक्य चाँडो अर्थात् सिद्धान्ततः पहिलो दुई हप्ताभित्र, न्यूनतम मापदण्डबमोजिम ६ देखि ८ हप्ताभित्र न्यूनतम पूर्वाधारसहित विद्यालय जाने बाल-बालिकाहरूका निमित्त अस्थायी रूपमा सिकने ठाउँ तथा स-साना बाल-बालिकाहरूका लागि सुरक्षित ठाउँ खडा गर्ने
- विद्यालयहरू पुनः खुला गराएर र शिक्षण-सिकाइका सामग्री उपलब्ध गराएर र अर्ध-संरचनागत (Semi-structured)मनोरञ्जनका सामग्रीको व्यवस्था मिलाएर पढाइ जारी राख्ने र शिक्षक तथा विद्यार्थीहरूको पुनः एकीकरण प्रारम्भ गर्ने

- विद्यालयबाहिर रहेका बाल-बालिकाहरू अस्थायी रूपमा खडा गरिएका सिकने ठाउँमा भर्ना गरिएका छन् अथवा तिनको शिक्षाका लागि वैकल्पिक व्यवस्था गरिएको छ भन्ने कुरा सुनिश्चित गर्ने
- पीडित बाल-बालिकाहरूका निमित्त नियमित शिक्षा प्रणालीमा कमश : तिनलाई सम्बन्धित पाउँदै लैजाने

### वर्तमान अवस्था

- विपद् व्यवस्थापन सम्बन्धी क्रियाकलापहरू विद्यालय स्तरमा न्यून मात्रामा हुनु ।
- विद्यार्थी तथा शिक्षकहरूलाई प्रकोपको समयमा वढी भन्दा वढी परिचालन गर्न नसक्नु ।
- विद्यालयका भवनहरू प्रकोपको दृष्टीकोणबाट जोखीम रहित नहुनु ।
- परेको वेलामा तुरुन्त प्रकोप व्यवस्थापन सम्बन्धी कार्यमा परिचालन हुने दक्ष जनशक्तिको अभाव ।
- जिल्लामा शिक्षा योजना भित्र प्रकोप व्यवस्थापनलाई प्राथमिकता नदिनु ।

### प्रभावकारी अणुक्रिया (Effective Response) को लागि गर्नु पर्ने पूर्वतयारी

- प्रत्येक विद्यालयहरूमा प्रकोप व्यवस्थापन सम्बन्धी सवालहरूलाई विद्यालयको SIPमा सम्बोधन गर्नु पर्ने ।
- विद्यालय स्तरमा प्रकोप व्यवस्थापन सम्बन्धी दक्ष जनशक्तिहरू तयार गर्नु पर्ने ।
- भवन निर्माण सम्बन्धी आचार संहिता (Building Code) लाई पूर्ण रूपमा परिचालन गर्नु पर्ने ।
- प्रत्येक विद्यालयहरूमा प्रकोप व्यवस्थापन औजार (Disaster Kit) र प्राथमिक उपचार वाकस (First Aid Kit) को व्यवस्था गर्नु पर्ने ।
- विद्यालयहरूमा आकस्मिक विपद् जोखीम न्यूनीकरण (Disaster Risk Reduction) कार्यक्रमहरू संचालन गर्नु पर्ने ।

### 8.७ क्षेत्र (Cluster): संरक्षण

नेतृत्व प्रदान गर्ने निकाय(Cluster Leads): जिल्ला प्रशासन कार्यालय, सिरहा

क्षेत्रगत सदस्यहरू(Cluster members)को सूची :

क्र सं	जिल्लाका क्षेत्रगत साभेदारहरू (Cluster Partners)नाम	सम्पर्क व्यक्ति	टेलिफोन नम्बर र ई-मेल ठेगाना
१	जिल्ला प्रशासन कार्यालय	सहायक प्रमुख जिल्ला अधिकारी	
२	स्थानीय तह	प्रतिनिधि	



३	नेपाल प्रहरी	प्रहरी उपरीक्षक	०३३-५२०००५, ९८५२८६५५५५,१००
४	सशस्त्र प्रहरी बल	प्रहरी उपरीक्षक	०३३-५२०८९७, ९८५१२७२१०५
५	युनिसेफ	प्रतिनिधि	९८५५०११८३८
६	UNFPA	प्रतिनिधि	
७	UNHCR	प्रतिनिधि	
८	VSO	प्रतिनिधि	९८५२८३०९७६
९	सेभ द चिल्ड्रेन	प्रतिनिधि	९८४१८३२७८६
१०	नेपाल रेडक्रस सोसाइटी	सभापति	०३३५२००९५, ५२०७१९, ९८५२८३००२३
११	ओरेक नेपाल	प्रतिनिधि	९८४२८४४६५८
१२	महिला मानव अधिकार संजाल	प्रतिनिधि	
१३	दलित जनकल्याण यूवा क्लव	प्रतिनिधि	९८४२८५११६०
१४	समग्र जन उत्थान केन्द्र	प्रतिनिधि	९८५२८३२७७५
१५	समग्र विकास सेवा केन्द्र	प्रतिनिधि	
१६	मुक्ति नेपाल	प्रतिनिधि	९८५२८३२६९७
१७	इन्सेक	प्रतिनिधि	

**विपद् सम्बन्धी परिस्थिति : प्रकोपको सम्भावित मानवीय असर (संरक्षण/बाल संरक्षण) :**

- जनको क्षति, अनाथहरूको सङ्ख्यामा वृद्धि
- मानिस तथा पाल्तू जनावरहरूको आन्तरिक विस्थापन
- घाइते बाल-बालिका
- विद्यालय बन्द, शैक्षिक अवसरहरूमा अवरोध
- बहूदो दुरुपयोग र शोषण
- विछोडिएका तथा एकल बाल-बालिका
- सम्भावित मानसिक आघात (Trauma) तथा मनोवैज्ञानिक विपत्ति
- लिङ्गमा आधारित हिंसा (Gender-Based Violence - GBV)को बहूदो जोखिम
- सामना गर्ने संयन्त्र (Coping mechanism)मा अवरोध
- भेदभाव
- शान्ति सुरक्षाको अभाव तथा सामान्य असुरक्षाको वातावरण

- केही समुदाय अथवा समूहहरूका लागि मानवीय सहयोगमा पहुँच नहुनु अथवा पहुँच अपर्याप्त हुनु

### समष्टिगत उद्देश्य :

बाल-बालिकालगायत जोखिममा रहेका समूहहरूले आपत्कालीन परिस्थितिको कारणबाट उत्पन्न हिंसा, शोषण, दुर्व्यवहार तथा हेलाबाट संरक्षण प्राप्त गर्दछन् ।

### विशिष्ट उद्देश्य :

१. नेपालका प्राकृतिक विपद् तथा अन्य आपत्कालीन परिस्थितिहरूमा उपलब्ध गराइने सहयोग कार्यक्रमहरूमा जोखिममा रहेका समूहहरूका लागि मानव अधिकारसम्बन्धी कानून, अन्तर्राष्ट्रिय मानवीय कानून तथा राष्ट्रिय कानूनले प्रत्याभूत गरेका (Guaranteed) मौलिक अधिकारहरूको संरक्षण गर्दछन् भन्ने कुरा सुनिश्चित गर्ने
२. जोखिममा रहेका समूहहरूको संरक्षण सुनिश्चित गरी आपत्कालीन सहयोगको न्यायोचित वितरणमा सहयोग उपलब्ध गराउने
३. आपत्कालीन परिस्थितिबाट उत्पन्न हिंसा, शोषण, दुर्व्यवहार तथा हेलाका जोखिमहरूलाई सम्बोधन गरी प्रकोपबाट प्रभावित मानिसहरूको संरक्षण गर्ने र त्यस्ता दुर्व्यवहारबाट प्रभावित भई जीवित व्यक्तिहरूका लागि सेवासम्बन्धी प्रावधानहरूमा सहयोग उपलब्ध गराउने
४. बाल-मैत्री ठाउँ तथा मनो-सामाजिक परामर्शसम्बन्धी सहयोगको स्थापना गरी सुरक्षित वातावरणमा बाल-बालिका तथा महिला समाउँदछन् भन्ने कुरा सुनिश्चित गर्ने
५. बिछोड भएका बाल-बालिका, खास गरी पाँच वर्षको उमेरभन्दा मुनिका केटाकेटी तथा किशोरीहरूले पहिचान, दर्ता तथा स्वास्थ्यसम्बन्धी जाँचका बारेमा सहयोग र त्यस्तो सहयोगपछि उपयुक्त सेवा तथा संरक्षणका सुविधासहित परिवारको खोजी गर्ने कार्यमा सहयोग प्राप्त गर्दछन् भन्ने कुरा सुनिश्चित गर्ने
६. यौन दुर्व्यवहार तथा हिंसाका विरुद्ध तिनको अनुगमन, प्रतिवेदन तथा पैरवी (Advocacy) गर्ने प्रणालीको स्थापना गरी बाल-बालिका तथा महिलाहरूको यौन दुर्व्यवहार तथा शोषणको रोकथाम गर्ने ।

<sup>१</sup> जोखिममा रहेका समूह भनेका त्यस्ता मानिसहरू हुन् जुन विविध प्रकारका आपत्कालीन परिस्थितिहरूमा विभिन्न समस्याको बढ्दो जोखिममा रहेका देखिन्छन् । यस्ता समूहअन्तर्गत महिला, बाल-बालिका, वृद्ध-वृद्धा, तीव्र सामाजिक तिरस्कारको अनुभव गर्ने व्यक्ति (दलित), थुनामा राखिएका व्यक्ति, थुना, अपहरण अथवा हिंसाको निसाना बनाइने जोखिममा रहेका युवा-युवती, एकदमै गरिब मानिस, शरणार्थी, आन्तरिक रूपमा विस्थापित व्यक्ति, असाधारण परिस्थितिका आप्रवासी, पहिलेदेखि नै कडा शारीरिक, स्नायुविक (Neurological) अथवा मानसिक अपाङ्गता अथवा असन्तुलन भएका मानिसका साथै दीर्घकालीन रोगबाट पीडित व्यक्ति पर्दछन् (IASC Guidelines on Mental Health and Psychosocial Support in Emergency Settings)

### संरक्षणमा मानवीय सहयोगको न्यूनतम मापदण्ड :

- प्रभावित जनसमुदायको अधिकारको कुनै पनि उल्लङ्घन, दुर्व्यवहार तथा शोषण अथवा भेदभावको अनुगमन गर्ने र प्रतिवेदन पेश गर्ने संयन्त्रको स्थापना गर्ने अथवा स्थापित संयन्त्रलाई प्रयोगमा ल्याउने ।

- विभिन्न समुदायका सदस्यहरूबाट, विशेषतः अति गरिब तथा पछाडी पारिएका समुहबाट मानवीय सहयोग तथा आधारभूत सेवा सुविधामा समान पहुँच सहयोग पाए नपाएको अनुगमन गर्ने ।
- साभेदारहरूका बीचमा अभिलेख राख्ने तथा दर्ता गर्ने प्रणालीमा एकरूपता सुनिश्चित गर्ने ।
- बाल-मैत्री ठाउँलगायत बाल-बालिका तथा महिलाहरूका लागि सुरक्षित वातावरणको सिर्जना गर्ने ।
- शिक्षा तथा संरक्षणसम्बन्धी सहयोग कार्यक्रममा मनो-सामाजिक सहयोगलाई एकीकरण गर्ने ।
- हेरचाह गर्ने व्यक्तिहरूबाट बाल-बालिकाहरू विछोडिने कार्यको रोकथाममा सहयोग गर्ने ।
- विछोडिएका तथा परिवार साथ नभएका बाल-बालिकाहरू, खास गरी पाँच वर्षको उमेरभन्दा मुनिका बाल-बालिका तथा किशोरीहरूको पहिचान, दर्ता तथा स्वास्थ्य जाँचको सहजीकरण गर्ने र खोजी तथा पुनर्मिलनमा संलग्न साभेदारहरूलाई सहयोग उपलब्ध गराउने ।
- परिवारबाट विछोडिएका तथा साथ नभएका बाल-बालिकाहरू र अन्य जोखिममा परेका समूह जस्तै: परिवार नभएका, बृद्ध, अपाङ्ग तथा दीर्घ रोगबाट पिडित समूहका मानिसहरूलाई हेरचाह तथा संरक्षण प्रदान गर्ने (वास तथा अन्य सेवाको व्यवस्था) ।
- मानवीय सहयोग तथा स्थायी समाधानका बारेमा आन्तरिक रूपमा विस्थापित मानिसहरूलाई नियमित रूपमा सूचनाको प्रवाह भइरहेको छ भन्ने कुरा सुनिश्चित गर्ने ।
- फिर्ता हुने कार्यक्रम तथा स्थायी समाधानको तर्जुमा गर्ने कार्यमा आन्तरिक रूपमा विस्थापित व्यक्तिहरूलाई संलग्न बनाउन प्रयास गर्ने ।
- शिविर तथा पुनर्वासका क्षेत्रहरूमा पर्याप्त सुरक्षाका लागि पैरवी (Advocacy) गर्ने ।

#### 8.८ क्षेत्र (Cluster): खाद्य सुरक्षा

नेतृत्व प्रदान गर्ने निकाय(Cluster Leads): कृषि ज्ञान केन्द्र/पशु सेवा विज्ञान केन्द्र

क्षेत्रगत सदस्यहरू(Cluster members)को सूची :

क्र सं	जिल्लाका क्षेत्रगत साभेदारहरू (Cluster Partners)नाम	सम्पर्क व्यक्ति	टेलिफोन नम्बर र ई-मेल ठेगाना
१	कृषि ज्ञान केन्द्र	प्रमुख	९८५२८२०७६५
२	पशु सेवा विज्ञान केन्द्र	प्रमुख	९८५२८३४८०९
३	भूमिगत जलश्रोत तथा सिंचाइ विकास डिभिजन	प्रतिनिधि	९८५४०३०८७४
४	नेपाल पाराभेट एण्ड लाइभ स्टक एसोसिएशन	प्रतिनिधि	
५	WFP	प्रतिनिधि	९८४२०२३७९९

६	FAO	प्रतिनिधि	
७	केयर नेपाल	प्रतिनिधि	
८	कृषक महासंघ	प्रतिनिधि	

### विपद् सम्बन्धी परिस्थिति : प्रकोपको सम्भावित असर

- खेतीयोग्य जमीन नष्ट तथा डुवान एवं कटान
- घर भित्रयाउने वालीनालीहरुको क्षति
- खाधान्न एवं फलफूलको अभावमा भोकमरीको आवस्था
- पशु पंक्षीहरुमा विभिन्न किसिमको रोग देखा पर्नु तथा पशु हरु मर्नु, पानीमा वग्नु ।

### समष्टिगत उद्देश्य :

- कृषि तथा पशु पंक्षीमा आधारित परिवारहरुको जीवनलाई समान्य बनाउनु ।
- पीडित परिवारहरुलाई आत्मनिर्भरता बनाउन पहल र सहयोग गर्ने ।

## ५. आपत्कालीन प्रतिकार्य योजना :

### ५.१ मनसुन आपत्कालीन कार्य योजना :

नेपालको सात प्रदेशहरु मध्ये प्रदेश नं. २ अन्तर्गत रहेका आठ जिल्लाहरु मध्ये सिरहा जिल्ला पूर्ववाट दोश्रो जिल्लाको रूपमा पूर्व दक्षिण भुभागमा अवस्थित तराईको एक जिल्ला हो । यसको पूर्वमा सप्तरी, पश्चिममा धनुषा, उत्तरमा उदयपुर र दक्षिणमा भारतको विहार राज्यको मधुवनी जिल्ला पर्दछ । यो जिल्ला ८६°६' पूर्वी देशान्तर देखि ८६°२६' पूर्वी देशान्तर र २६°३३' उत्तरी अक्षांश देखि २६°५५' उत्तरी अक्षांश भित्र अवस्थित रहेको छ । यसको उचाई समुन्द्र सतह देखि ७६ मिटर (२४९.२८ फिट) देखि ८८५ मिटर (२९०३ फिट) सम्म रहेको छ । यहाँ वर्षा औसत १४६७ देखि १५५९ मिलिलिटरसम्म (८० प्रतिशत मनसुनी वर्ष गृष्म ऋतुमा) हुने गर्दछ । यस जिल्लामा कमला, घुर्मी, वलान, मैनावती, खुट्टी, गागन, सहजा, बतहा, जिवा, भेडवा, डिम्मा प्रमुख नदीहरु रहेको छ ।

वर्षायाममा सम्भावित बाढी, पहिरो, डुवान, हावाहुरी, चट्याङ्ग, सर्पदंश जस्ता प्रकोपहरुका कारण यस जिल्लामा प्रत्येक वर्ष ठुलो जनधनको क्षति हुने गरेको हुँदा क्षतिलाई न्यूनिकरण गर्न विपद् व्यवस्थापनका क्षेत्रमा कार्य गर्ने जिल्ला भित्रका सबै सरकारी निकाय तथा गैह्र सरकारी संघसंस्थाहरुले मनसुन विपद् पूर्वतयारी तथा प्रतिकार्य योजना बनाई तयारी अवस्थामा रहने आवश्यकता देखिएकोमा यस अघि हुँदै आएका कामलाई समेत समेटी मिति २०७७/०४/०६ गतेका दिन जिल्ला विपद् व्यवस्थापन समितिको बैठक वसी मनसुन आपत्कालीन कार्य योजना २०७७ लाई स्वीकृति गरी कार्यान्वयनमा ल्याउने निर्णय गरियो । विपद् जोखिम न्यूनिकरण, पूर्व तयारी, खोज तथा उद्धार र राहत लगायतको कार्यहरु यसै कार्ययोजना अनुसार सम्बन्धित निकायहरुले गर्ने समेत निर्णय गरियो ।

## कार्य योजना

सि.नं.	क्रियाकलाप	जिम्मेवार निकाय	सहयोगी निकाय	समय	कै.
१	<ul style="list-style-type: none"> <li>जल तथा मौसम विज्ञान विभागबाट मौसम पूर्व सूचना लिई जिल्ला भित्रका सरोकारवाला एवं पालिकाहरुमा जानकारी दिने ।</li> <li>बाढी/पहिरो तथा डुवानको जोखिममा रहेका वस्तीहरुको पहिचान गरी पूर्वसूचना दिने र सुरक्षित रहन संचार माध्यममा प्रचार प्रसार गरी सुरक्षित तुल्याउने</li> </ul>	<ul style="list-style-type: none"> <li>जिल्ला आपत्कालिन कार्य संचालन केन्द्र</li> <li>जिल्ला विपद् व्यवस्थापन समिति</li> <li>स्थानीय विपद् व्यवस्थापन समिति</li> </ul>	<ul style="list-style-type: none"> <li>गृह मन्त्रालय</li> <li>आन्तरिक मामिला तथा कानून मन्त्रालय</li> <li>जल तथा मौसम विज्ञान विभाग</li> <li>जिल्ला सुरक्षा समिति</li> <li>नेपाल रेडक्रस सोसाइटी</li> <li>गैह्र सरकारी संघसंस्थाहरु</li> <li>संचार सेवा प्रदायक संस्थाहरु</li> <li>आम संचार</li> </ul>	मनसुन अवधी भरी र निरन्तर	
२	<ul style="list-style-type: none"> <li>बाढी/पहिरो तथा डुवानको जोखिममा रहेका वस्तीहरुको पहिचान गरी पूर्वसूचना दिने र सुरक्षित रहन संचार माध्यममा प्रचार प्रसार गरी सुरक्षित तुल्याउने ।</li> <li>सुरक्षित स्थानहरुको पहिचान गरि राख्ने र परेको वेलामा पीडितहरुलाई सुरक्षित साथ राख्ने व्यवस्था मिलाउने ।</li> <li>प्रकोप पीडितहरुको खोज तथा उद्धार र तथ्यांक संकलन गरि राहत, आपत्कालिन आश्रय स्थल, पुनर्स्थापन/पुर्ननिर्माण, खाद्य सुरक्षा र पुनर्लाभका गतिविधिहरु</li> </ul>	<ul style="list-style-type: none"> <li>जिल्ला विपद् व्यवस्थापन समिति</li> <li>स्थानीय विपद् व्यवस्थापन समिति</li> </ul>	<ul style="list-style-type: none"> <li>गृह मन्त्रालय</li> <li>रक्षा मन्त्रालय</li> <li>आन्तरिक मामिला तथा कानून मन्त्रालय</li> <li>UNDP/WFP/IFRC</li> <li>स्थानीय सुरक्षा निकायहरु</li> <li>नेपाल रेडक्रस सोसाइटी</li> <li>गैह्र सरकारी संघसंस्थाहरु</li> <li>संचार सेवा प्रदायक संस्थाहरु</li> <li>आम संचार</li> </ul>	मनसुन अवधी भरी र निरन्तर	

	<p>आवश्यकता अनुसार संचालन गर्ने । सबै सरोकारवालाहरूसँग समन्वय र सहकार्य गर्ने ।</p> <ul style="list-style-type: none"> <li>• आवश्यक थप सहयोगको लागि समन्वय गरि सहयोग उपलब्ध गराउने ।</li> </ul>				
३	<ul style="list-style-type: none"> <li>• इक्वीपमेण्टसहितको आवश्यक न्यूनतम सामग्री सहित खोज तथा उद्धार कार्यमा खटिन तयारी अवस्थामा रहने र आवश्यकता अनुसार परिचालन हुने ।</li> <li>• मनसुनबाट उत्पन्न हुन सक्ने बाढी, पहिरो जस्ता विपद्लाई मध्यनजर गरि आफ्नो कार्यक्षेत्र भित्र पर्ने सम्भावित जोखिममुक्त स्थानहरुको अध्ययन एवं पहिचान गरि सोही अनुसार जनशक्ति तथा आवश्यक उद्धार उपकरणहरु तयारी हालतमा राख्ने ।</li> <li>• खोज तथा उद्धारको लागि थप सहयोगको आवश्यक परेको खण्डमा आफ्नो माथिल्लो निकायहरुमा समन्वय गरि थप सहयोग जुटाउन पहल गर्ने ।</li> <li>• आ-आफ्ना आवश्यक Heavy Equipment आवश्यक पर्नासाथ प्रयोगमा ल्याउन मिल्ने र सकिने</li> </ul>	<ul style="list-style-type: none"> <li>• नेपाली सेना, नेपाल प्रहरी, सशस्त्र प्रहरी बल</li> <li>• सडक डिभिजन कार्यालय</li> <li>• तटवन्धसँग सम्बन्धित निकाय</li> <li>• स्थानीय तह</li> </ul>	<ul style="list-style-type: none"> <li>• गृह मन्त्रालय</li> <li>• रक्षा मन्त्रालय</li> <li>• भौतिक पूर्वाधार तथा यातायात मन्त्रालय</li> <li>• संघीय मामिला तथा सामान्य प्रशासन मन्त्रालय</li> <li>• आन्तरिक मामिला तथा योजना मन्त्रालय</li> <li>• प्रदेश सरकार, भौतिक पूर्वाधार विकास मन्त्रालय</li> <li>• जिल्ला विपद् व्यवस्थापन समिति</li> <li>• नेपाल रेडक्रस सोसाइटी</li> <li>• निर्माण/यातायात/दुवानी/संघ/उद्योग बाणिज्य संघ</li> </ul>	मनसुन अवधी भरी निरन्तर	

	गरी रणनीतिक स्थानमा राख्ने ।				
४	<ul style="list-style-type: none"> <li>• District Emergency Operation Center (DEOC) र Local Emergency Operation Center लाई Alert Phase मा राख्ने ।</li> </ul>	<ul style="list-style-type: none"> <li>• जिल्ला प्रशासन कार्यालय</li> <li>• स्थानीय तह</li> </ul>	<ul style="list-style-type: none"> <li>• जिल्ला विपद् व्यवस्थापन समिति</li> <li>• जिल्ला सुरक्षा समिति</li> <li>• आम संचार</li> </ul>	मनसुन अवधी भरी निरन्तर	
५	<ul style="list-style-type: none"> <li>• खोज, उद्धार तथा राहत सामाग्रीहरुको पूर्व भण्डारण गर्ने ।</li> <li>• खोज, उद्धार तथा राहत सामाग्रीहरु उचित भण्डारणको अनुगमन गर्ने र जिल्ला एवं स्थानीयस्तरमा भण्डारणको व्यवस्था मिलाउने ।</li> </ul>	<ul style="list-style-type: none"> <li>• जिल्ला विपद् व्यवस्थापन समिति</li> <li>• स्थानीय विपद् व्यवस्थापन समिति</li> </ul>	<ul style="list-style-type: none"> <li>• गृह मन्त्रालय</li> <li>• उद्योग, वाणिज्य तथा आपूर्ति मन्त्रालय</li> <li>• आन्तरिक मामिला तथा कानून मन्त्रालय</li> <li>• प्रदेश सरकार, उद्योग पर्यटन, वन तथा वातावरण मन्त्रालय</li> <li>• खाद्य व्यवस्थापन तथा व्यापार कम्पनि लिमिटेड</li> <li>• साल्ट ट्रेडिङ्ग कर्पोरेशन</li> <li>• नेशनल ट्रेडिङ्ग कर्पोरेशन</li> <li>• घरेलु तथा साना उद्योग कार्यालय</li> <li>• नेपाल रेडक्रस सोसाइटी</li> <li>• उद्योग वाणिज्य संघ</li> <li>• Cluster Co-leads</li> </ul>	निरन्तर	
६.	<ul style="list-style-type: none"> <li>• Disaster Preparedness &amp; Response Plan (DPRP) तयारी तथा अद्यावधिक गर्ने ।</li> </ul>	<ul style="list-style-type: none"> <li>• जिल्ला विपद् व्यवस्थापन समिति</li> <li>• स्थानीय विपद् व्यवस्थापन समिति</li> <li>• अगुवा सहयोगी संस्था (DLSA)</li> </ul>	<ul style="list-style-type: none"> <li>• गृह मन्त्रालय</li> <li>• आन्तरिक मामिला तथा कानून मन्त्रालय</li> <li>• सबै सरोकारवालाहरु</li> </ul>	निरन्तर	
७	<ul style="list-style-type: none"> <li>• विपद् व्यवस्थापन कोषहरुमा न्यूनतम रकम राख्ने ।</li> </ul>	<ul style="list-style-type: none"> <li>• जिल्ला प्रशासन कार्यालय</li> <li>• स्थानीय तह</li> </ul>	<ul style="list-style-type: none"> <li>• गृह मन्त्रालय</li> <li>• आन्तरिक मामिला तथा कानून</li> </ul>	निरन्तर	

			मन्त्रालय		
८	<ul style="list-style-type: none"> <li>मनसुन अगावै आवश्यक तटबन्ध निर्माण गरी बाढीको जोखिम न्यूनिकरण गर्ने ।</li> <li>वर्षातको समयमा तटबन्ध टुटेमा तत्काल निर्माण गर्ने गरी तयारी अवस्थामा रहने ।</li> <li>मनसुन अगावै बाढोघाटोहरुको मर्मत सम्भार गरी आवतजावत सुचारु गर्ने र वर्षातको समयमा सडक भत्के/टुटेमा तत्काल आवागमन सहज गर्न तयारी अवस्थामा बस्ने ।</li> </ul>	<ul style="list-style-type: none"> <li>स्थानीय तह</li> <li>सडक डिभिजन कार्यालय</li> <li>तटबन्धसँग सम्बन्धित निकाय</li> <li>जल उत्पन्न प्रकोप नियन्त्रण कार्यालय</li> <li>भू तथा जलाधार व्यवस्थापन कार्यालय</li> <li>कमला नदी नियन्त्रण आयोजना</li> <li>कमला सिचाई डिभिजन</li> <li>हुलाकी राजमार्ग निर्देशनालय</li> </ul>	<ul style="list-style-type: none"> <li>जलश्रोत तथा सिचाई विभाग</li> <li>भौतिक पूर्वाधार मन्त्रालय</li> <li>प्रदेश सरकार, भौतिक पूर्वाधार विकास मन्त्रालय</li> <li>प्रदेश सरकार, भू तथा जलाधार व्यवस्थान कार्यालय</li> </ul>	निरन्तर	
९	<ul style="list-style-type: none"> <li>स्थानीय स्वयम् सेवक समूह गठन र परिचालन गर्ने ।</li> <li>स्थानीयस्तरमा विपद् व्यवस्थापन, प्राथमिक उपचार सम्बन्धि कम्तिमा २५/२५ जनाको दरले दक्ष जनशक्तिहरु तयारी गर्ने र आवश्यकता अनुसार परिचालन गर्ने ।</li> </ul>	<ul style="list-style-type: none"> <li>स्थानीय तह</li> </ul>	<ul style="list-style-type: none"> <li>जिल्ला विपद् व्यवस्थापन समिति</li> <li>स्थानीय विपद् व्यवस्थापन समिति</li> <li>नेपाल रेडक्रस सोसाइटी</li> <li>NGOs, Federation</li> <li>राजनैतिक दल</li> <li>गैह्र सरकारी संघसंस्थाहरु</li> </ul>	निरन्तर	
१०	<ul style="list-style-type: none"> <li>महामारी फैलन नदिन र स्वास्थ्य सेवा प्रवाह गर्न सतर्कता अपनाउदै जनशक्ति, औषधी/औजारको पूर्व भण्डारण लगायत आवश्यक तयारी</li> </ul>	<ul style="list-style-type: none"> <li>जिल्ला विपद् व्यवस्थापन समिति</li> <li>जिल्ला सुरक्षा समिति</li> <li>स्थानीय तह</li> </ul>	<ul style="list-style-type: none"> <li>गृह मन्त्रालय</li> <li>स्वास्थ्य तथा जनसंख्या मन्त्रालय र संबद्ध निकायहरु</li> <li>प्रदेश सरकार, सामाजिक विकास</li> </ul>	निरन्तर	



	<p>अवस्थामा रहने ।</p> <ul style="list-style-type: none"> <li>• एम्बुलेन्सहरु तयारी अवस्थामा राख्ने र परिचालनको व्यवस्थापन गर्ने ।</li> <li>• COVID-19 बाट हुन सक्ने जोखिम पहिचान र सेवा उपलब्धको व्यवस्थापन गर्ने ।</li> <li>• COVID-19 संक्रमण न्यूनीकरण गर्न स्वास्थ्य तथा सुरक्षा सम्बन्धि मापदण्ड/प्रोटोकलको पालना गर्ने गराउने ।</li> </ul>	<ul style="list-style-type: none"> <li>• जिल्ला स्थित स्वास्थ्य कार्यालय</li> </ul>	<p>मन्त्रालय</p> <ul style="list-style-type: none"> <li>• राष्ट्रिय जनस्वास्थ्य प्रयोगशाला</li> <li>• WHO</li> <li>• नेपाल रेडक्रस सोसाइटी</li> <li>• औषधी व्यवसायी संघ</li> <li>• उद्योग बाणिज्य संघ</li> <li>• अन्य संबद्ध संघसंस्था</li> </ul>		
११	<ul style="list-style-type: none"> <li>• विस्थापित समुदायका लागि, खास गरी शिविरमा बस्ने मानिसहरुका लागि सुरक्षित खानेपानी, स्वास्थ्य शिक्षा तथा सरसफाइ एवं नुहाउने सुविधाहरुमा पहुँचको सुनिश्चितता गर्ने ।</li> <li>• प्रभावित समुदायहरुमा खानेपानी, सरसफाइ तथा स्वच्छता सम्बन्धि सेवाहरु(सुरक्षित खानेपानी, शौचालय, सानेटेरी प्याड, साबुन, आदी) उपलब्ध गराउन सुनिश्चितता गर्ने ।</li> </ul>	<ul style="list-style-type: none"> <li>• स्थानीय तह</li> <li>• खानेपानी सरसफाइ डिभिजन कार्यालय</li> </ul>	<ul style="list-style-type: none"> <li>• खानेपानी तथा सरसफाइ मन्त्रालय</li> <li>• प्रदेश सरकार, भौतिक पूर्वाधार विकास मन्त्रालय</li> <li>• जिल्ला विपद् व्यवस्थापन समिति</li> <li>• खानेपानी तथा सरसफाइ डिभिजन कार्यालय</li> <li>• UNICEF</li> <li>• नेपाल रेडक्रस सोसाइटी</li> <li>• अन्य संबद्ध संघसंस्था</li> </ul>		
१२	<ul style="list-style-type: none"> <li>• नेपाल रेडक्रस सोसाइटीले राहत सामाग्रीहरुको भण्डारण, जनशक्ति परिचालन सहित तयार गरेको कार्ययोजना समन्वयात्मक रूपले</li> </ul>	<ul style="list-style-type: none"> <li>• नेपाल रेडक्रस सोसाइटी</li> </ul>	<ul style="list-style-type: none"> <li>• गृह मन्त्रालय</li> <li>• स्वास्थ्य तथा जनसंख्या मन्त्रालय</li> <li>• आन्तरिक मामिला तथा कानून मन्त्रालय</li> </ul>	निरन्तर	

	कार्यान्वयन गर्ने ।		<ul style="list-style-type: none"> <li>• नेपाल रेडक्रस सोसाइटी केन्द्र/IFRC</li> <li>• UN-HABITAT</li> <li>• जिल्ला विपद् व्यवस्थापन समिति</li> <li>• जिल्ला सुरक्षा समिति</li> <li>• स्थानीय विपद् व्यवस्थापन समिति</li> <li>• अन्य संबद्ध संघसंस्था</li> </ul>		
१३	<ul style="list-style-type: none"> <li>• कृषि तथा पशुपालनमा पर्न सक्ने प्रभावहरूको पूर्वानुमान गरि तत्सम्बन्धि सतर्कता अपनाउदै जनशक्ति, औषधी/औजार, दाना, विउविजन, भ्याक्सिन तथा अन्य आवश्यक सामग्रीहरूको पूर्व भण्डारण लगायत आवश्यकता अनुसार तयारी अवस्थामा रहि परिचालनको व्यवस्था मिलाउने ।</li> </ul>	<ul style="list-style-type: none"> <li>• स्थानीय तह</li> <li>• कृषि ज्ञान केन्द्र</li> <li>• जिल्ला पशु सेवा विज्ञान केन्द्र</li> </ul>	<ul style="list-style-type: none"> <li>• कृषि तथा पशुपंक्षी मन्त्रालय</li> <li>• प्रदेश सरकार, भूमि व्यवस्था, कृषि तथा सहकारी मन्त्रालय</li> <li>• जिल्ला विपद् व्यवस्थापन समिति</li> <li>• प्रधानमन्त्री कृषि आधुनिकीकरण परियोजना</li> <li>• वाली संरक्षण प्रयोगशाला</li> <li>• मतस्य विकास केन्द्र</li> <li>• WFP</li> <li>• उद्योग बाणिज्य संघ</li> <li>• औषधी व्यवसाय</li> </ul>	मनसुन अवधी भरी निरन्तर	
१४	<ul style="list-style-type: none"> <li>• विपद्बाट विस्थापितका लागि खाद्यान्न, सरसफाइ र अस्थायी आवास तथा औषधोपचारको प्रबन्ध मिलाउने ।</li> </ul>	<ul style="list-style-type: none"> <li>• स्थानीय तह</li> </ul>	<ul style="list-style-type: none"> <li>• गृह मन्त्रालय</li> <li>• संघिय मामिला तथा सामान्य प्रशासन मन्त्रालय</li> <li>• आन्तरिक मामिला तथा कानुन मन्त्रालय</li> <li>• जिल्ला विपद् व्यवस्थापन समिति</li> <li>• शिक्षा विकास तथा समन्वय इकाई</li> <li>• नेपाल रेडक्रस सोसाइटी</li> <li>• WFP/UNICEF/FAO/IFRC</li> <li>• विकास साभेदार संघसंस्थाहरु</li> </ul>	मनसुन अवधी भरी निरन्तर	

१५	<ul style="list-style-type: none"> <li>• विपद्को समयमा आवश्यक हुने Camp Management को लागि प्राविधिक सहयोग प्रदान गर्ने ।</li> <li>• Design, Camp Layout आदि Emergency Shelter बनाउन प्राविधिक सहयोग गर्ने ।</li> <li>• Shelter Kits को व्यवस्था गर्ने ।</li> <li>• मानवीय आवश्यकताहरू Camp मा व्यवस्था गर्ने । जस्तै : Hospital, School, Security, Utilities आदि ।</li> </ul>	<ul style="list-style-type: none"> <li>• शहरी विकास तथा भवन निर्माण कार्यालय/आयोजना</li> <li>• नेपाल रेडक्रस सोसाइटी</li> </ul>	<ul style="list-style-type: none"> <li>• गृह मन्त्रालय</li> <li>• शहरी विकास मन्त्रालय</li> <li>• प्रदेश सरकार, भौतिक पूर्वाधार विकास मन्त्रालय</li> <li>• International Organization for Migration (IOM)</li> <li>• जिल्ला विपद् व्यवस्थापन समिति</li> <li>• स्थानीय विपद् व्यवस्थापन समिति</li> <li>• Shelter Cluster</li> </ul>	निरन्तर	
१६	<ul style="list-style-type: none"> <li>• कामका लागि नगद/खाद्यान्न कार्यक्रम संचालन गर्ने</li> </ul>	<ul style="list-style-type: none"> <li>• स्थानीय तह</li> </ul>	<ul style="list-style-type: none"> <li>• गृह मन्त्रालय</li> <li>• संघिय मामिला तथा सामान्य प्रशासन मन्त्रालय</li> <li>• आन्तरिक मामिला तथा कानुन मन्त्रालय</li> <li>• जिल्ला विपद् व्यवस्थापन समिति</li> <li>• WFP/FAO</li> <li>• नेपाल रेडक्रस सोसाइटी</li> <li>• विकास साभेदार संघसंस्थाहरू</li> <li>• बैकिङ्ग क्षेत्र</li> </ul>	निरन्तर	
१७	<ul style="list-style-type: none"> <li>• अत्यावश्यक वस्तुका रूपमा रहेका पेट्रोलियम पदार्थहरू, एल.पि.ग्याँस, नून तथा खाद्य पदार्थको अतिरिक्त मौज्जात व्यवस्थापन गर्ने ।</li> <li>• आपत्कालिन व्यवस्थाका सम्बन्धमा नियमित सूचना प्राप्त श्रोतसाधन र जनशक्ति व्यवस्थापन र</li> </ul>	<ul style="list-style-type: none"> <li>• जिल्ला विपद् व्यवस्थापन समिति</li> <li>• स्थानीय विपद् व्यवस्थापन समिति</li> </ul>	<ul style="list-style-type: none"> <li>• गृह मन्त्रालय</li> <li>• उद्योग, वाणिज्य तथा आपूर्ति मन्त्रालय</li> <li>• आन्तरिक मामिला तथा कानून मन्त्रालय</li> <li>• प्रदेश सरकार, उद्योग पर्यटन, वन तथा वातावरण मन्त्रालय</li> <li>• खाद्य व्यवस्थापन तथा व्यापार कम्पनि</li> </ul>	निरन्तर	

	भइरहेका कार्यहरुका सम्बन्धमा अन्य सरोकारवाला निकायहरूसँग नियमितरूपमा समन्वय र सहकार्य गर्ने ।		लिमिटेड <ul style="list-style-type: none"> <li>• साल्ट ट्रेडिङ कर्पोरेशन</li> <li>• नेशनल ट्रेडिङ कर्पोरेशन</li> <li>• घरेलु तथा साना उद्योग कार्यालय</li> <li>• नेपाल रेडक्रस सोसाइटी</li> <li>• उद्योग बाणिज्य संघ</li> <li>• Cluster Co-leads</li> </ul>		
१८	<ul style="list-style-type: none"> <li>• बाढीको समयमा र बाढी गए पश्चात् विद्यालयहरु सुचारु गर्न शैक्षिक सामग्री, वैकल्पिक कक्षा संचालन, विद्यालयहरुको मर्मत सम्भार, विद्यालय सम्मको पहुँच लगायत शिक्षामा पर्न सक्ने प्रभावहरु कम गर्न स्थानीय स्तरमा योजना बनाई कार्यान्वयनमा ल्याउने ।</li> </ul>	<ul style="list-style-type: none"> <li>• स्थानीय तह</li> <li>• शिक्षा विकास तथा समन्वय इकाई</li> </ul>	<ul style="list-style-type: none"> <li>• शिक्षा विज्ञान तथा प्रविधि मन्त्रालय</li> <li>• प्रदेश सरकार, सामाजिक विकास मन्त्रालय</li> <li>• UNICEF / Save the children</li> <li>• जिल्ला विपद् व्यवस्थापन समिति</li> <li>• Education Cluster सदस्यहरु</li> </ul>	निरन्तर	
१९	<ul style="list-style-type: none"> <li>• विपद्मा पर्दा जहिले महिलाको मर्यादा पहिले भन्ने अभियान अनुसार विपद्को समयमा विशेष हेरचाहको आवश्यकता पर्ने सुत्केरी, गर्भवती, अपाङ्गता भएका, ज्येष्ठ नागरिक, महिला तथा किशोरीको लागि आवश्यक सामग्री तयारी अवस्थामा राख्ने । (Dignity Kit, किशोरी किट, Hygiene Kit &amp; Baby pack, Blanket, IEC Materials)</li> </ul>	<ul style="list-style-type: none"> <li>• स्थानीय तह</li> <li>• जिल्ला स्तरीय संरक्षण विशेषगत क्षेत्र समन्वय समिति</li> </ul>	<ul style="list-style-type: none"> <li>• महिला, बालबालिका तथा ज्येष्ठ नागरिक मन्त्रालय/विभाग</li> <li>• प्रदेश सरकार, सामाजिक विकास मन्त्रालय</li> <li>• जिल्ला विपद् व्यवस्थापन समिति</li> <li>• UNFPA, UNICEF, WNHCR रेडक्रस</li> <li>• जिल्लामा कार्यरत अन्य राष्ट्रिय तथा अन्तर्राष्ट्रिय संघसंस्थाहरु</li> </ul>	निरन्तर	

	<ul style="list-style-type: none"> <li>• लैङ्गिक हिंसा रोकथाम, बेचबिखन विरुद्ध र मनोसमाजिक सेवा, सूचना तथा सञ्चार सम्बन्धी सामाग्री व्यवस्थापन र तत्सम्बन्धि सेवा प्रवाहको सुनिश्चितता गर्ने ।</li> </ul>				
२०	<ul style="list-style-type: none"> <li>• चुरे संरक्षणको लागि गर्नु पर्ने कार्यहरु तत्काल गर्ने र बाढीको समयमा चुरे संरक्षणको लागि गर्नु पर्ने कार्यहरु गर्न तयारी अवस्थामा रहने ।</li> </ul>	<ul style="list-style-type: none"> <li>• डिभिजन वन कार्यालय</li> <li>• भू तथा जलाधार संरक्षण कार्यालय</li> </ul>	<ul style="list-style-type: none"> <li>• वन तथा वातावरण मन्त्रालय</li> <li>• प्रदेश सरकार, उद्योग, पर्यटन, वन तथा वातावरण मन्त्रालय</li> <li>• जिल्ला विपद् व्यवस्थापन समिति</li> <li>• स्थानीय विपद् व्यवस्थापन समिति</li> </ul>	निरन्तर	
२१	<ul style="list-style-type: none"> <li>• प्रभावित क्षेत्रहरुमा विद्युत सेवा सुचारु राख्न मर्मत सम्भार तथा सेवामा निरन्तरता दिने कार्यहरु गर्न तयारी अवस्थामा रहने ।</li> </ul>	<ul style="list-style-type: none"> <li>• नेपाल विद्युत प्राधिकरण</li> </ul>	<ul style="list-style-type: none"> <li>• उर्जा, जलश्रोत तथा सिंचाइ मन्त्रालय</li> <li>• प्रदेश स्तरीय संबद्ध मन्त्रालय</li> <li>• स्थानीय तह</li> </ul>		
२२	<ul style="list-style-type: none"> <li>• प्रभावित क्षेत्रहरुमा संचार सेवा सुचारु राख्न मर्मत सम्भार तथा सेवामा निरन्तरता दिने कार्यहरु गर्न तयारी अवस्थामा रहने ।</li> </ul>	<ul style="list-style-type: none"> <li>• नेपाल टेलिकम</li> </ul>	<ul style="list-style-type: none"> <li>• संचार तथा सूचना प्रविधि मन्त्रालय</li> <li>• प्रदेश स्तरीय संबद्ध मन्त्रालय</li> <li>• स्थानीय तह</li> </ul>		

पुनश्च : जिल्ला भित्रका सुरक्षा निकायहरु र विपद्सँग सरोकार भएका सरकारी कार्यालय तथा संघसंस्थाहरुले आफ्नो सेवासँग सम्बन्धित विपद् पूर्व तयारी तथा प्रतिकार्य योजनाको साथसाथै मनसुन पूर्व तयारी तथा प्रतिकार्य योजना बनाई कार्यान्वयनमा ल्याउने ।

## ५.२ शीतलहर तथा जाडो आपतकालीन कार्य योजना :

नेपालको सात प्रदेशहरु मध्ये प्रदेश नं. २ अन्तर्गत रहेका आठ जिल्लाहरु मध्ये सिरहा जिल्ला पूर्ववाट दोश्रो जिल्लाको रुपमा पूर्व दक्षिण भुभागमा अवस्थित तराईको एक जिल्ला हो । यसको पूर्वमा सप्तरी, पश्चिममा धनुषा, उत्तरमा उदयपुर र दक्षिणमा भारतको विहार राज्यको मधुवनी जिल्ला पर्दछ । यो जिल्ला ८६°६' पूर्वी देशान्तर देखि ८६°२६' पूर्वी देशान्तर र २६°३३' उत्तरी अक्षांश देखि २६°५५' उत्तरी अक्षांश भित्र अवस्थित रहेको छ । यसको उचाई समुन्द्र सतह देखि ७६ मिटर (२४९.२८ फिट) देखि ८८५ मिटर (२९०३ फिट) सम्म रहेको छ । यस जिल्लाको

तापक्रम गर्मी महिनामा ३२°C देखि ४५°C र जाडो महिनामा ८°C देखि २०°C हुने गरेको हुँदा यहाँ गर्मी महिनामा अति गर्मी र जाडो महिनामा अति जाडो हुने गर्दछ ।

जाडोयाममा जाडोको कारण यस जिल्लामा प्रत्येक वर्ष ठुलो जनधनको क्षति हुने गरेको हुँदा क्षतिलाई न्यूनिकरण गर्न विपद् व्यवस्थापनका क्षेत्रमा कार्य गर्ने जिल्ला भित्रका सबै सरकारी तथा गैह्र सरकारी संघसंस्थाहरुले शीतलहर तथा जाडो आपत्कालिन कार्ययोजना बनाई तयारी अवस्थामा रहने आवश्यकता देखिएकोमा यस अघि हुँदै आएका कामलाई समेत समेटी मिति २०७७/०४/०६ गतेका दिन जिल्ला विपद् व्यवस्थापन समितिको बैठक वसी शीतलहर तथा जाडो आपत्कालिन कार्य योजना २०७७ लाई स्वीकृति गरी कार्यान्वयनमा ल्याउने निर्णय गरियो । विपद् जोखिम न्यूनिकरण, खोज तथा उद्धार र राहत लगायतको कार्यहरु यसै कार्ययोजना अनुसार सम्बन्धित निकायहरुले गर्ने समेत निर्णय गरियो ।

### कार्य योजना

सि.नं.	क्रियाकलाप	जिम्मेवार निकाय	सहयोगी निकाय	समय	कै.
१	चिसो तथा शीतलहर पूर्वतयारी र पूर्व प्रबन्ध सम्बन्धी बैठक तुरुन्तै राख्ने ।	<ul style="list-style-type: none"> <li>जिल्ला विपद् व्यवस्थापन समिति</li> <li>स्थानीय विपद् व्यवस्थापन समिति</li> </ul>	<ul style="list-style-type: none"> <li>गृह मन्त्रालय</li> <li>आन्तरिक मामिला तथा कानून मन्त्रालय</li> <li>UNDP/WFP/IFRC</li> <li>स्थानीय सुरक्षा निकायहरु</li> <li>नेपाल रेडक्रस सोसाइटी</li> <li>संचार सेवा प्रदायक संस्थाहरु</li> <li>संचार गृहहरु</li> <li>पत्रकारहरु</li> </ul>		
२	जाडोको लागि आवश्यक पर्ने दाउरा तथा काठ समयमै उपलब्ध गराउने ।	<ul style="list-style-type: none"> <li>जिल्ला विपद् व्यवस्थापन समिति</li> <li>स्थानीय विपद् व्यवस्थापन समिति</li> </ul>	<ul style="list-style-type: none"> <li>गृह मन्त्रालय</li> <li>वन तथा वातावरण मन्त्रालय</li> <li>आन्तरिक मामिला तथा कानून मन्त्रालय</li> <li>UNDP/WFP/IFRC</li> <li>स्थानीय सुरक्षा निकायहरु</li> <li>नेपाल रेडक्रस सोसाइटी</li> </ul>		

			<ul style="list-style-type: none"> <li>• संचार सेवा प्रदायक संस्थाहरु</li> <li>• संचार गृहहरु</li> <li>• पत्रकारहरु</li> </ul>		
३	जाडोबाट बच्न कम्बल तथा न्यानो लुगाहरु विपन्न पीडितहरुलाई उपलब्ध गराउने ।	<ul style="list-style-type: none"> <li>• जिल्ला विपद् व्यवस्थापन समिति</li> <li>• स्थानीय विपद् व्यवस्थापन समिति</li> </ul>	<ul style="list-style-type: none"> <li>• गृह मन्त्रालय</li> <li>• आन्तरिक मामिला तथा कानून मन्त्रालय</li> <li>• UNDP/WFP/IFRC</li> <li>• स्थानीय सुरक्षा निकायहरु</li> <li>• नेपाल रेडक्रस सोसाइटी</li> <li>• संचार सेवा प्रदायक संस्थाहरु</li> <li>• संचार गृहहरु</li> <li>• पत्रकारहरु</li> </ul>		
४	स्वास्थ्य सम्बन्धी समस्यालाई रोकथाम गर्ने जनचेतनामूलक कार्यक्रम, स्वास्थ्यकमी, औषधिहरु र द्रुत प्रतिकार्य समूह परिचालन गर्ने ।	<ul style="list-style-type: none"> <li>• जिल्ला विपद् व्यवस्थापन समिति</li> <li>• स्थानीय विपद् व्यवस्थापन समिति</li> </ul>	<ul style="list-style-type: none"> <li>• गृह मन्त्रालय</li> <li>• स्वास्थ्य तथा जनसंख्या मन्त्रालय</li> <li>• आन्तरिक मामिला तथा कानून मन्त्रालय</li> <li>• UNDP/WFP/IFRC</li> <li>• स्थानीय सुरक्षा निकायहरु</li> <li>• नेपाल रेडक्रस सोसाइटी</li> <li>• संचार सेवा प्रदायक संस्थाहरु</li> <li>• संचार गृहहरु</li> <li>• पत्रकारहरु</li> </ul>		
५	आगलागि तथा निसासिने समस्याबाट बच्न सचेतनामूलक तथा सन्देशमूलक सूचना स्थानीय भाषामा समेत तयार गरी आम सञ्चारमाध्यम मार्फत प्रचारप्रसार गर्ने ।	<ul style="list-style-type: none"> <li>• जिल्ला विपद् व्यवस्थापन समिति</li> <li>• स्थानीय विपद् व्यवस्थापन समिति</li> </ul>	<ul style="list-style-type: none"> <li>• गृह मन्त्रालय</li> <li>• आन्तरिक मामिला तथा कानून मन्त्रालय</li> <li>• UNDP/WFP/IFRC</li> <li>• स्थानीय सुरक्षा निकायहरु</li> <li>• नेपाल रेडक्रस सोसाइटी</li> </ul>		

			<ul style="list-style-type: none"> <li>● संचार सेवा प्रदायक संस्थाहरु</li> <li>● संचार गृहहरु</li> <li>● पत्रकारहरु</li> </ul>		
६	कृषिबाली र पशुपंक्षीको क्षतिलाई न्यून गर्न आवश्यक औषधोपचार तथा यसबाट बच्ने र बचाउने उपायहरुका सम्बन्धमा सन्देशमूलक सूचना प्रचारप्रसार गराउने र शीतलहरहरुको कारणबाट अन्नबाली/पशुपंक्षीको क्षति भएमा कृषकहरुलाई मल, बीउ, पशुपंक्षी उपचार तथा प्राविधिक सहयोग जस्ता राहत तत्काल उपलब्ध गराउने ।	<ul style="list-style-type: none"> <li>● जिल्ला विपद् व्यवस्थापन समिति</li> <li>● स्थानीय विपद् व्यवस्थापन समिति</li> </ul>	<ul style="list-style-type: none"> <li>● गृह मन्त्रालय</li> <li>● कृषि तथा पशुपंक्षी विकास मन्त्रालय</li> <li>● आन्तरिक मामिला तथा कानून मन्त्रालय</li> <li>● प्रदेश स्तरीय कृषि तथा पशुपंक्षी विकास</li> <li>● स्थानीय सुरक्षा निकायहरु</li> <li>● नेपाल रेडक्रस सोसाइटी</li> <li>● संचार सेवा प्रदायक संस्थाहरु</li> <li>● संचार गृहहरु</li> <li>● पत्रकारहरु</li> </ul>		
७	कुहिरो तथा हुस्सु लागेको समयमा संभावित सवारी दुर्घटनालाई न्यूनीकरण गर्न एक सर्वे समूह गठन त्यस्ता स्थानहरुको Mapping गर्ने सोको आधारमा हिमपात, कुहिरो तथा हुस्सुबाट सडक दुर्घटना हुन सक्ने जोखिमयुक्त/संभावित सडकहरुमा विभिन्न सांकेतिक चिन्हहरु तथा सूचनामूलक सन्देशहरु राख्ने ।	<ul style="list-style-type: none"> <li>● जिल्ला विपद् व्यवस्थापन समिति</li> <li>● स्थानीय विपद् व्यवस्थापन समिति</li> <li>● जिल्ला ट्राफिक प्रहरी</li> </ul>	<ul style="list-style-type: none"> <li>● गृह मन्त्रालय</li> <li>● आन्तरिक मामिला तथा कानून मन्त्रालय</li> <li>● नेपाल प्रहरी</li> <li>● स्थानीय सुरक्षा निकायहरु</li> <li>● नेपाल रेडक्रस सोसाइटी</li> <li>● संचार सेवा प्रदायक संस्थाहरु</li> <li>● संचार गृहहरु</li> <li>● पत्रकारहरु</li> </ul>		
८	विद्यालयहरुमा हिमपात, चिसो तथा शीतलहरबाट बच्न विद्यार्थीहरुलाई चेतनामूलक कार्यक्रमहरु	<ul style="list-style-type: none"> <li>● जिल्ला विपद् व्यवस्थापन समिति</li> <li>● स्थानीय विपद् व्यवस्थापन समिति</li> </ul>	<ul style="list-style-type: none"> <li>● गृह मन्त्रालय</li> <li>● विज्ञान प्रविधि तथा शिक्षा मन्त्रालय</li> <li>● आन्तरिक मामिला तथा कानून मन्त्रालय</li> </ul>		



			<ul style="list-style-type: none"> <li>सामाजिक विकास मन्त्रालय</li> <li>UNDP/WFP/IFRC/Save the Childred/ UNICEF</li> <li>स्थानीय सुरक्षा निकायहरू</li> <li>नेपाल रेडक्रस सोसाइटी</li> <li>संचार सेवा प्रदायक संस्थाहरू</li> <li>संचार गृहहरू</li> <li>पत्रकारहरू</li> </ul>		
९	Cloth bank को संचालन (हुनेले नहुनेको लागि नयाँ लताकपडा उपलब्ध गराउने र वितरण गर्न संस्थागत संयन्त्र विकास गर्ने)	<ul style="list-style-type: none"> <li>स्थानीयतह</li> <li>संघसंस्था</li> </ul>	<ul style="list-style-type: none"> <li>जिल्ला समन्वय समिति</li> <li>जिल्ला प्रशासन कार्यालय</li> <li>सहयोगी निकायहरू</li> </ul>		

### ५.३ आगलागि आपत्कालीन कार्य योजना :

नेपालको सात प्रदेशहरू मध्ये प्रदेश नं. २ अन्तर्गत रहेका आठ जिल्लाहरू मध्ये सिरहा जिल्ला पूर्ववाट दोश्रो जिल्लाको रूपमा पूर्व दक्षिण भुभागमा अवस्थित तराईको एक जिल्ला हो । यसको पूर्वमा सप्तरी, पश्चिममा धनुषा, उत्तरमा उदयपुर र दक्षिणमा भारतको विहार राज्यको मधुवनी जिल्ला पर्दछ । यो जिल्ला ८६°६' पूर्वी देशान्तर देखि ८६°२६' पूर्वी देशान्तर र २६°३३' उत्तरी अक्षांश देखि २६°५५' उत्तरी अक्षांश भित्र अवस्थित रहेको छ । यसको उचाई समुन्द्र सतह देखि ७६ मिटर (२४९.२८ फिट) देखि ८८५ मिटर (२९०३ फिट) सम्म रहेको छ । यस जिल्लाको तापक्रम गर्मी महिनामा ३२°C देखि ४५°C र जाडो महिनामा ८°C देखि २०°C हुने गरेको हुँदा यहाँ गर्मी महिनामा अति गर्मी र जाडोमहिनामा अति जाडो हुने गर्दछ ।

यस जिल्लामा गर्मियाममा फाल्गुन देखि आसार महिनासम्म अत्याधिक रूपमा र अरु महिनामा छिटफुट रूपमा आगलागिका हुने गर्दछन् । आगलागिका कारण यस जिल्लामा प्रत्येक वर्ष ठुलो जनधनको क्षति हुने गरेको हुँदा क्षतिलाई न्यूनिकरण गर्न विपद् व्यवस्थापनका क्षेत्रमा कार्य गर्ने जिल्ला भित्रका सबै सरकारी तथा गैर सरकारी संघसंस्थाहरूले आगलागि आपत्कालिन कार्ययोजना बनाई तयारी अवस्थामा रहने आवश्यकता देखिएकोमा यस अघि हुँदै आएका कामलाई समेत समेटि मिति २०७७/०४/०६ गतेका दिन जिल्ला विपद् व्यवस्थापन समितिको बैठक बसी आगलागि आपत्कालिन कार्य योजना २०७७ लाई स्वीकृति गरी कार्यान्वयनमा ल्याउने निर्णय गरियो । विपद् जोखिम न्यूनिकरण, खोज तथा उद्धार र राहत लगायतको कार्यहरू यसै कार्ययोजना अनुसार सम्बन्धित निकायहरूले गर्ने समेत निर्णय गरियो ।

## कार्य योजना

सि.नं.	क्रियाकलाप	जिम्मेवार निकाय	सहयोगी निकाय	समय	कै.
१	आगलागिबाट बच्न जनचेतना अभिवृद्धि गतिविधिहरु (रेडियो/टि.भि.बाट प्रचार प्रसार, घरभेट, सडक नाटक, भित्तेलेखन लगायत समाजमा प्रचलित अन्य जनचेतना मूलक गतिविधिहरु) गर्ने ।	<ul style="list-style-type: none"> <li>जिल्ला विपद् व्यवस्थापन समिति</li> <li>स्थानीय विपद् व्यवस्थापन समिति</li> </ul>	<ul style="list-style-type: none"> <li>गृह मन्त्रालय</li> <li>आन्तरिक मामिला तथा कानून मन्त्रालय</li> <li>स्थानीय सुरक्षा निकायहरु</li> <li>नेपाल रेडक्रस सोसाइटी</li> <li>संचार सेवा प्रदायक संस्थाहरु</li> <li>संचार गृहहरु</li> <li>पत्रकारहरु</li> </ul>		
२	आगलागि नियन्त्रणका लागि आवश्यक न्यूनतम सामग्री सहित आगलागि नियन्त्रणका लागि परिचालन हुने ।	<ul style="list-style-type: none"> <li>स्थानीय सुरक्षा निकायहरु</li> </ul>	<ul style="list-style-type: none"> <li>जिल्ला विपद् व्यवस्थापन समिति</li> <li>स्थानीय विपद् व्यवस्थापन समिति</li> <li>नेपाल रेडक्रस सोसाइटी</li> <li>स्थानीय व्यक्तिहरु</li> </ul>		
३	पालिकाहरुले आगो नियन्त्रणका लागि वारुण यन्त्रको व्यवस्थापन गर्ने ।	<ul style="list-style-type: none"> <li>स्थानीय विपद् व्यवस्थापन समिति</li> </ul>	<ul style="list-style-type: none"> <li>जिल्ला विपद् व्यवस्थापन समिति</li> </ul>		
४.	खोज, उद्धार तथा राहत सामग्रीहरुको व्यवस्थापन गर्ने ।	<ul style="list-style-type: none"> <li>स्थानीय विपद् व्यवस्थापन समिति</li> </ul>	<ul style="list-style-type: none"> <li>गृह मन्त्रालय</li> <li>आन्तरिक मामिला तथा कानून मन्त्रालय</li> <li>जिल्ला विपद् व्यवस्थापन समिति</li> <li>स्थानीय सुरक्षा निकायहरु</li> <li>नेपाल रेडक्रस सोसाइटी</li> <li>अन्य संघसंस्थाहरु</li> </ul>		
५.	विपद् व्यवस्थापन कोषमा न्यूनतम कोष राख्ने ।	<ul style="list-style-type: none"> <li>जिल्ला विपद् व्यवस्थापन समिति</li> <li>स्थानीय विपद् व्यवस्थापन समिति</li> </ul>	<ul style="list-style-type: none"> <li>गृह मन्त्रालय</li> <li>आन्तरिक मामिला तथा कानून मन्त्रालय</li> </ul>		

६.	दक्ष जनशक्तिहरु तयारी गर्ने ।	<ul style="list-style-type: none"> <li>स्थानीय विपद् व्यवस्थापन समिति</li> </ul>	<ul style="list-style-type: none"> <li>गृह मन्त्रालय</li> <li>आन्तरिक मामिला तथा कानून मन्त्रालय</li> <li>जिल्ला विपद् व्यवस्थापन समिति</li> <li>स्थानीय सुरक्षा निकायहरु</li> <li>नेपाल रेडक्रस सोसाइटी</li> <li>अन्य संघसंस्थाहरु</li> </ul>		
७	<ul style="list-style-type: none"> <li>आगलागिबाट विस्थापित समुदायका लागि, खास गरी शिविरमा बस्ने मानिसहरुका लागि सुरक्षित खानेपानी, स्वास्थ्य शिक्षा तथा सरसफाइ एवं नुहाउने सुविधाहरुमा पहुँचको सुनिश्चितता गर्ने ।</li> <li>प्रभावित समुदायहरुमा खानेपानी, सरसफाइ तथा स्वच्छता सम्बन्धि सेवाहरु (सुरक्षित खानेपानी, शौचालय, स्यानेटेरी प्याड, साबुन, आदी) उपलब्ध गराउने सुनिश्चितता गर्ने ।</li> </ul>	<ul style="list-style-type: none"> <li>स्थानीय तह</li> </ul>	<ul style="list-style-type: none"> <li>खानेपानी तथा सरसफाइ मन्त्रालय</li> <li>प्रदेश सरकार, भौतिक पूर्वाधार विकास मन्त्रालय</li> <li>जिल्ला विपद् व्यवस्थापन समिति</li> <li>खानेपानी तथा सरसफाइ डिभिजन कार्यालय</li> <li>UNICEF</li> <li>नेपाल रेडक्रस सोसाइटी</li> </ul>		
८	नेपाल रेडक्रस सोसाइटीले राहत सामग्रीहरुको भण्डारण, जनशक्ति परिचालन सहित तयार गरेको कार्ययोजना समन्वयात्मक रुपले कार्यान्वयन गर्ने	<ul style="list-style-type: none"> <li>नेपाल रेडक्रस सोसाइटी</li> </ul>	<ul style="list-style-type: none"> <li>गृह मन्त्रालय</li> <li>स्वास्थ्य तथा जनसंख्या मन्त्रालय</li> <li>आन्तरिक मामिला तथा कानून मन्त्रालय</li> <li>नेपाल रेडक्रस सोसाइटी केन्द्र/IFRC</li> <li>UN-HABITAT</li> <li>जिल्ला विपद् व्यवस्थापन समिति</li> </ul>		

			<ul style="list-style-type: none"> <li>स्थानीय विपद् व्यवस्थापन समिति</li> <li>अन्य संघ संस्थाहरु</li> </ul>		
९	आगलागिबाट विस्थापितका लागि खाद्यान्न, सरसफाइ र अस्थाई आवास तथा औषधोपचारको प्रबन्ध मिलाउने ।	<ul style="list-style-type: none"> <li>स्थानीय तह</li> </ul>	<ul style="list-style-type: none"> <li>गृह मन्त्रालय</li> <li>संघिय मामला तथा सामान्य प्रशासन मन्त्रालय</li> <li>जिल्ला विपद् व्यवस्थापन समिति</li> <li>नेपाल रेडक्रस सोसाइटी</li> <li>विकास साभेदार संघसंस्थाहरु</li> </ul>		
१०	<ul style="list-style-type: none"> <li>कामका लागि नगद/खाद्यान्न कार्यक्रम संचालन गर्ने</li> </ul>	<ul style="list-style-type: none"> <li>स्थानीय तह</li> </ul>	<ul style="list-style-type: none"> <li>गृह मन्त्रालय</li> <li>संघिय मामला तथा सामान्य प्रशासन मन्त्रालय</li> <li>आन्तरिक मामिला तथा कानुन मन्त्रालय</li> <li>जिल्ला विपद् व्यवस्थापन समिति</li> <li>नेपाल रेडक्रस सोसाइटी</li> <li>विकास साभेदार संघसंस्थाहरु</li> </ul>		
११	आगलागिका कारण शैक्षिक सामग्रीहरु नष्ट भएका बालबालिकाहरुलाई शैक्षिक सामग्री लगायत पोशाक सम्मको पहुँच लगायत शिक्षामा पर्न सक्ने प्रभावहरु कम गर्न स्थानीय स्तरमा योजना बनाई कार्यान्वयनमा ल्याउने ।	<ul style="list-style-type: none"> <li>स्थानीय तह</li> </ul>	<ul style="list-style-type: none"> <li>शिक्षा, विज्ञान तथा प्रविधि मन्त्रालय</li> <li>प्रदेश सरकार, सामाजिक विकास मन्त्रालय</li> <li>UNICEF/SC</li> <li>जिल्ला विपद् व्यवस्थापन समिति</li> <li>स्थानीय विपद् व्यवस्थापन समिति</li> <li>जिल्ला शिक्षा समन्वय इकाई</li> <li>Education cluster सदस्यहरु</li> </ul>	निरन्तर	
१२	<ul style="list-style-type: none"> <li>विपद्मा पर्दा जहिले महिलाको मर्यादा पहिले भन्ने अभियान अनुसार विपद्को समयमा विशेष हेरचाहको आवश्यकता पर्ने सुत्केरी,</li> </ul>	<ul style="list-style-type: none"> <li>स्थानीय तह</li> </ul>	<ul style="list-style-type: none"> <li>महिला, बालबालिका तथा ज्येष्ठ नागरिक मन्त्रालय/विभाग</li> <li>प्रदेश सरकार, सामाजिक विकास मन्त्रालय</li> </ul>	निरन्तर	

<p>गर्भवती, अपाङ्गता भएका, ज्येष्ठ नागरिक, महिला तथा किशोरीको लागि आवश्यक सामग्री तयारी अवस्थामा राख्ने ।</p> <p>(Dignity Kit, किशोरी किट, Hygiene Kit &amp; Baby pack, Blanket, IEC Materials)</p> <ul style="list-style-type: none"> <li>• लैङ्गिक हिंसा रोकथाम, बेचबिखन विरुद्ध र मनोसमाजिक सेवा, सूचना तथा सञ्चार सम्बन्धी सामग्री व्यवस्थापन र तत्सम्बन्धि सेवा प्रवाहको सुनिश्चितता गर्ने ।</li> </ul>		<ul style="list-style-type: none"> <li>• जिल्ला विपद् व्यवस्थापन समिति</li> <li>• UNFPA, UNICEF, रेडक्रस</li> <li>• जिल्लामा कार्यरत अन्य राष्ट्रिय तथा अन्तर्राष्ट्रिय संघसंस्थाहरु</li> </ul>		
--------------------------------------------------------------------------------------------------------------------------------------------------------------------------------------------------------------------------------------------------------------------------------------------------------------------------------------------------------------------------------------------------------------	--	-------------------------------------------------------------------------------------------------------------------------------------------------------------------------------------------------	--	--

## ६. आवश्यकताको लेखाजोखा (विषयगत क्षेत्र अनुसार) :

### ६.१ समन्वय, खोजी, उद्धार, राहत तथा सूचना व्यवस्थापन

क्र.सं.	आवश्यक सामग्री	आवश्यक संख्या	सहयोगी संस्था संग रहेको	नपुग	अनुमानित रकम	कैफियत
१	राफट, मोटरबोट, रबरबोट	१०(राफट-२, मोटर बोट-२, रबर बोट -६)	रबरबोट ६ थान	४		नेपाली सेनामा रबरबोट-४, सशस्त्र प्रहरी रबरबोट-१ र नेपाल रेडक्रसमा रबरबोट-१ (सम्पूर्ण सेट सहित)
२	लाइफ ज्याकेट	४००	नेपाली सेना-११४ स.प्र.वल-५९ ने.प्रहरी-७७ रेडक्रस -२०	९		

			रेडक्रस/समुदायमा- ९१ गरि जम्मा ३९१ थान			
३	एम्बुलेन्स	१७	५२			रेडक्रस ४ तथा अन्य संस्था
४	डोरी/ क्याराविना	२००० मिटर/५० मिटर	१७५ रोल/५			सुरक्षा निकाय
५	स्ट्रेचर	३०	१४ (रेडक्रस -७, नेपालप्रहरी-६ र सशस्त्र प्रहरी-१)	१६		
६	हुक	१००		१००		
७	हेलमेट	२००	१००	१००		नेपाली सेना ३९, सशस्त्र प्रहरी ३१ र रेडक्रस ३०
८	ट्रक/जिप/ वनटन					सुरक्षा निकाय, सरकारी तथा गैरसरकारी संस्थाहरु
९	कोदालो	२५०	३४	२२६		नेपाल प्रहरी २० र सशस्त्र प्रहरी १४
१०	रवर टयूव	१००	४१	५९		नेपाली सेना १२, नेपाल प्रहरी १७ र सशस्त्र प्रहरी १२
११	गैती	१५०	११	१३९		नेपाल प्रहरी ११
१२	सावेल सपल	९०	३३	५७		नेपाल प्रहरी १८ र सशस्त्र प्रहरी १५
१३	तलिम प्राप्त कर्मी	१५००	९३५	५६५		७०७ सुरक्षा निकाय २८० रेडक्रस
१४	प्राथमिक उपचारक	५००	रेडक्रसमा ३५६ जना	१४४		रेडक्रसले पुनर ताजगीको तालिमको लागि श्रोत जुटाई पुनर ताजगी तालिम दिने/प्रत्येक स्थानीय तहले कम्तीमा २५

						जना प्राथमिक उपचारक तयार गर्नु पर्ने ।
१५	आकस्मिक वित्तिय कोष					आवश्यक परेको वेला जिल्ला विपद् व्यवस्थापन समिति र स्थानीय तहहरुले आवश्यकता अनुसार परिचालन गर्ने ।
१६	हेलिकप्टर	२		२		आवश्यकता अनुसार सरकारसंग माँग गर्ने ।
१७	दमकल (वारुण यन्त्र)	१०	४			सिरहा न.पा.-१, मिर्चैया न.पा. -१, लहान न.पा.मा -१ र गोलबजार न.पा.-१
१८	श्रो व्याग	२०	३	१७		सशस्त्र प्रहरी ३
१९	तारजाली/ नाइलन जाली	५००/१००		५००/१००		
२०	स्यान्ड व्याग (खाली बोरा)	५००० थान	१४०००	५००० थान		नेपाली सेना
२१	पिकेट/पुल्ली	१००/५०		१००/५०		
२२	डोजर/स्काईभेटर	२०				स्थानीय तह,सडक डिभिजन कार्यालय र निर्माण व्यवसायीहरुबाट
२३	टर्च लाइट	५०		५०		
२४	टेन्ट	५०	३	४५		सशस्त्र प्रहरी २, रेडक्रस ३ (अस्थायी टेन्टको लागि नेपाल रेडक्रसले प्लास्टिक त्रिपाल उपलब्ध गराउने)
२५	मेघाफोन	५०	२०	३०		सुरक्षा निकाय/ रेडक्रस/ समुदायमा
२६	बन्चरो	२०	१०	१०		शस्त्र प्रहरी
२७	वाल्टीन	५०	५३	५०		नेपाल प्रहरी २५ र सशस्त्र २८
२८	पिग	१००	२०	८०		नेपाल प्रहरी ७ र शस्त्र प्रहरी १३
२९	Fire	२०		२०		

	Extinguisher					
३०	OBM Set Complete Set		२			नेपाली सेना
३१	Improvised Raft		४			नेपाली सेना
३२	गैर खाद्य सामाग्रीहरुको पूर्ण सेट	१०,०००	३००	९,७००		रेडक्रस, नपुग सामाग्री ने.रे.सो.केन्द्रीय कार्यालय र अन्य निकायबाट उपलब्ध हुने
३३	तयारी खाना तथा शिविरमा वसेकाहरुको लागि खाने वस्ने व्यवस्था	१०,०००		१०,०००		नगरपालिका/गाउँपालिका
३४	आपतकालीन टेन्ट (पलास्टिक त्रिपाल)	५,०००	३००	४,७००		रेडक्रस, नपुग सामाग्री ने.रे.सो.केन्द्रीय कार्यालय र अन्य निकायबाट उपलब्ध हुने
३५	पुनर स्थापनका लागि सामाग्रीहरु	१,००० परिवार		१,००० परिवार		
३६	खाद्य सामाग्रीहरु	३,००० परिवार		३,००० परिवार		
३७	Hygiene Kit	१०,०००		१०,०००		आसमान नेपाल ५०० थान
३८	Dignity Kit	५,०००		५,०००		
३९	किशोरी किट	५,०००		५,०००		
४०	साबुन	५०,०००		५०,०००		
४१	पानी सुधिकरण गर्ने औषधी	१०,००० परिवार		१०,००० परिवार		
४२	भुल	२०,०००		२०,०००		



४३	टेम्पोररी शौचालय	१०००		१०००		
४४	चापाकल	५००		५००		

नोट : नपुग तथा आवश्यक सामाग्रीहरु उपलब्धताको सुनिश्चितता प्रदेश सरकार, संघीय सरकार र राष्ट्रिय एवं अन्तर्राष्ट्रिय सहयोगी निकायहरुबाट गर्ने गरी जिल्ला विपद् व्यवस्थापन समिति र Cluster हरुबाट समन्वय गरिनेछ ।

### ६.२ आपत्कालिन आवास तथा गैर-खाद्य सामग्री

क्र.सं.	आवश्यक सामाग्री	आवश्यक संख्या	सहयोगी संस्था संग रहेको	नपुग	अनुमानित रकम	कैफियत
१	गैर खाद्य सामाग्रीहरुको पूर्ण सेट	१०,०००	३००	९,७००		रेडक्रस, नपुग सामाग्री ने.रे.सो.केन्द्रीय कार्यालय, सेभ द चिल्ड्रेन र अन्य निकायबाट उपलब्ध हुने
२	आपतकालीन टेन्ट (पलास्टिक त्रिपाल)	५,०००	३००	४,७००		रेडक्रस, नपुग सामाग्री ने.रे.सो.केन्द्रीय कार्यालय, सेभ द चिल्ड्रेन र अन्य निकायबाट उपलब्ध हुने
३	पुनर स्थापनका लागि सामाग्रीहरु	१,००० परिवार		१,००० परिवार		

६.३ स्वास्थ्य तथा पोषण :

क्र.सं.	आवश्यक सामग्री	आवश्यक संख्या	सहयोगी संस्था संग रहेको	तपुग	अनुमानित रकम	कैफियत
१	I.V. Fluid RL-4000 NS- 2000 Dextrose 5% - 2000	८,०००	८०००			जिल्ला तथा स्थानीय तहका स्वास्थ्य संस्थाहरुमा
२	ORS Metron	५०००	५०००			जिल्ला तथा स्थानीय तहका स्वास्थ्य संस्थाहरुमा
३	Paracitamol Tab -15000 Syrup-300	१५३००	१५३००			जिल्ला तथा स्थानीय तहका स्वास्थ्य संस्थाहरुमा
४	Ciprofloxacin 250	१४,००० ६०००		१४,००० ६०००		
५	Chloramphenical	२५,०००		२५,०००		
६	Antiallergic Tablet	१०,०००		१०,०००		
७	Primaguine	२,५००		२,५००		
८	Chloroquine	५,०००		५,०००		
९	जीवनजल	५०००	५०००			जिल्ला तथा स्थानीय तहका स्वास्थ्य संस्थाहरुमा
१०	जनशक्ति	२०००	२०००			जिल्ला तथा स्थानीय तहका स्वास्थ्य संस्थाहरुमा
११	स्वास्थ्य शिक्षाको लागि आवश्यक सामग्रीहरु					जिल्ला तथा स्थानीय तहका स्वास्थ्य संस्थाहरुमा
१२	Tetracycline	५०,०००		५०,०००		
१३	DoxycyclineCap.	१५,०००		१५,०००		
१४	प्रचार प्रसार					
१५	Iron Tab	५०००	५०००			जिल्ला तथा स्थानीय तहका स्वास्थ्य संस्थाहरुमा

१६	Vitamin A Cap.	५०००	५०००			जिल्ला तथा स्थानीय तहका स्वास्थ्य संस्थाहरुमा
१७	Albendazole Tab	५०००	५०००			जिल्ला तथा स्थानीय तहका स्वास्थ्य संस्थाहरुमा
१८	Chloramphenical Eye drop	५००		५००		
१९	Ciprofloxacin Eye drop	५००		५००		
२०	Dcold Tab	१००००		१००००		
२१	Metronidazole Tab	१५०००		१५०००		
२२	Metron DF Syrup	५००		५००		
२३	Dcold Syrup					
२४	Septran Syrup	५००		५००		
२५		५००		५००		
२६	Ing. Taxin-250/500/2gm	५००		५००		
२७	Ing. Gentamycine-200/500	५००		५००		
२८	Tab Brufen-200mg./400mg	५०००		५०००		
२९	Ointment Betadin	१०००		१०००		
३०	Cotton - 400gr.	३०	३०			जिल्ला तथा स्थानीय तहका स्वास्थ्य संस्थाहरुमा
३१	Bandage 4",6"	५००	५००			जिल्ला तथा स्थानीय तहका स्वास्थ्य संस्थाहरुमा
३२	Sanitary Pad	५००		५००		
३३	Handi Plast	१०००	१०००			जिल्ला तथा स्थानीय तहका स्वास्थ्य संस्थाहरुमा
३४	Eye Ointment	५००		५००		
३५	Crep Bandage -4"	५००		५००		

३६	Crep Bandage -6"	५००		५००		
३७	सुत्केरी तथा स्याहार केन्द्र स्थापना	५०		५०		
३८	सुत्केरी सामाग्री वितरण	२००० जना		२००० जना		
३९	मनोविमर्श सेवा	५०		५०		
४०	निगरानी समूह निर्माण	५०		५०		
४१	गर्भवती महिला स्हार सुसार सेवा	५०		५०		
४२	Dignity किट	५०००		५०००		
४३	किशोरी किट	५०००		५०००		
४४	Hygine Kit	५०००		५०००		
४५	Baby Pack	२०००		२०००		
४६	पोषणयुक्त खानेकुराहरु पाकेट	५००० जना		५००० जना		

#### ६.४ खानेपानी, सरसफाइ तथा स्वच्छता :

क्र. सं.	आवश्यक सामाग्री	आवश्यक संख्या	सहयोगी संस्थासंग रहेको	नपुग	अनुमानित रकम	कैफियत
१	ट्यूबवेल प्लेटफर्म जडान सहित	१००		१००		
२	पानी परीक्षण	१००००		१००००		
३	चर्पी निर्माण	१०००		१०००		
४	चर्पी मर्मत सम्भार	१००००		१००००		
५	हाइजेनिक सामाग्री	५०००		५०००		
६	ट्यूबवेल मर्मत सम्भार	१,०००		१,०००		
७	डिस्पोजल	५००		५००		

#### ६.५ शिक्षा :

क्र. सं.	आवश्यक सामाग्री	आवश्यक संख्या	सहयोगी संस्था संग रहेको	नपुग	अनुमानित रकम	कैफियत
१	विद्यार्थीको शैक्षिक सामाग्री	१००००		१००००		
२	वैकल्पिक विद्यालय संचालन	२००		२००		
३	विद्यालयको शैक्षिक सामाग्री	५०		५०		
४	विद्यालय भवन मर्मत सम्भार	५०		५०		
५	वाल विकास केन्द्र मर्मत सम्भार	२००		२००		

६	शैक्षिक सहयोग बालविकास केन्द्रको लागि	२००		२००		
७	विद्यार्थीहरुको पोशाक सहयोग	५०००		५०००		

**६.६ संरक्षण :**

क्र.सं.	आवश्यक सामग्री	आवश्यक संख्या	सहयोगी संस्था संग रहेको	नपुग	अनुमानित रकम	कैफियत
१	सुत्केरी तथा स्याहार केन्द्र स्थापना	५०		५०		
२	सुत्केरी सामग्री वितरण	२,००० जना		२,००० जना		
३	मनोविमर्श सेवा	५०		५०		
४	निगरानी समूह निर्माण	५०		५०		
५	गर्भवती महिला स्हार सुसार सेवा	५०		५०		

**६.७ खाद्य सुरक्षा :**

क्र. सं.	आवश्यक सामग्री	आवश्यक संख्या	सहयोगी संस्थासंग रहेको	नपुग	अनुमानित रकम	कैफियत
१	विभिन्न जातको विउविजन वितरण	२५०००		२५०००		कृषि विकास
२	रोग किरा नियन्त्रण	१००००		१००००		
३	आकस्मिक उपचार सेवा	२००००		२००००		पशु सेवा कार्यालय
४	पशुरोग विरुद्ध भ्याक्सिनेसन	३००००		३००००		पशु सेवा कार्यालय
५	पशु आहार सेवा (मौसम अनुसारको घाँस वाली)	२०००		२०००		कृषि विकास

## ७. जिल्ला स्तरीय क्षमता विश्लेषण :

### ७.१. जिल्ला प्रशासन कार्यालय, सिरहा

प्रमुख सम्पर्क व्यक्ति : (प्रमुख जिल्ला अधिकारी)

सम्पर्क नम्बर : ०३३५२०९२९, ९८५२८३७७७

- जनशक्ति
- सवारी साधन व्यवस्थापन - आवश्यकता अनुसार
- आकस्मिक कोषको व्यवस्था - आवश्यकता अनुसार
- समन्वय - आवश्यकता अनुसार विभिन्न निकायसंग

### ७.२. नेपाली सेना

प्रमुख सम्पर्क व्यक्ति : प्रमुख सेनानी

सम्पर्क नम्बर : ०३३४०९०५०, ९८५९०९२९०७

- Rescue team परिचालन
- उद्धार तथा राहतमा जनशक्ति परिचालन
- पुनः स्थापन र पुनरनिर्माणमा जनशक्ति परिचालन
- तथ्याङ्क संकलन गरी हुन सक्ने सहयोग (जिल्ला प्रशासन कार्यालयबाट (सहयोग माँग भई आएमा)
- अति Critical अवस्थामा उद्धारको लागि हेलिप्याड सहयोग
- माँग भई आएमा आवश्यकतानुसार जनशक्ति परिचालन

मानवीयश्रोतको विवरण	दक्ष	अर्द्धदक्ष	जम्मा	कैफियत
गण हे.क्वा चोहर्वा	३५	२x गुल्म	२५५	
सु गुल्म सिरहा	१०	१x से.म्	४०	
सु गुल्म बन्दिपुर	१०	१x से.म्	४०	

### उपलब्ध सामग्रीहरूको विवरण

सि.नं.	नाम	गण चोहर्वा	सिरहा	बन्दीपुर	जम्मा
१	लाइफज्याकेट	११४	१०	२०	१४४
२	टयूब	५	३	४	१२
३	डोरी	०	१५ मि.	०	१५
४	म्याट्रिस	६	०	०	६
५	ट्राफिक ज्याकेट	०	४	०	४
६	क्याराविना	४	१	०	५
७	जुमर	०	०	०	०
८	घिर्नि	०	०	०	०
९	Improvised Raft	३	०	१	४
१०	फुट पम्प	२	१	०	३

११	रबर बोट	२	२	०	४
१२	मेघा फोन	३	१	०	४
१३	OBM set (कम्प्लिट)	२	०	०	२
१४	डाईनामिक रोप	१०० मि.	०	०	१०० मि.
१५	सिट हार्नेस	१	०	०	१
१६	लाईफ बोय रिङ्ग	५	०	०	५
१७	फिगर ४	३	२	०	५
१८	रबर बुट	०	२	०	२
१९	थ्रो रोप	७ सेट	०	०	७ सेट
२०	सिट हार्नेस	२	०	०	२
२१	सेफिट ह्याम्बर	१	०	०	१
२२	ग्यास कटिङ्ग टर्च	१५	०	०	१५
२३	पन्जा	१५	०	०	१५
२४	ह्याण्ड पम्म	०	१	०	१
२५	सेफ्टी फाइरिङ्ग हेलमेट	१५	०	०	१५
२६	सेफ्टी हेलमेट	३९	०	०	३९
२७	ग्यास स्टिल कट्टर	१	०	०	१
२८	ह्याम्बर	१	०	०	१
२९	बोरा	०	०	१४०००	१४०००

### ७.३ नेपाल प्रहरी

प्रमुख सम्पर्क व्यक्ति : प्रहरी उपरीक्षक

सम्पर्क नम्बर : ९८५२८६५५५५, ०३३५२०११२

- खोज तथा उद्धार कार्य
- तथ्याङ्क संकलन गर्न सहयोग गर्ने
- पुनरस्थापन तथा पुनर निर्माणमा सहयोग गर्ने
- राहत तथा उद्धार कार्यमा सहयोग गर्ने
- सुरक्षा प्रदान गर्ने

उपलब्ध श्रोत र साधनहरूको विवरण

मानवीय श्रोतको विवरण	दक्ष	अर्द्धदक्ष	जम्मा	कैफियत
जिल्ला प्रहरी कार्यालय स्थित	२५		२५ जना	विपद् व्यवस्थापन टोलीमा समावेश गरिएको संख्या मात्र उल्लेख गरिएको
ईलाका प्रहरी कार्यालय (४) क स्थित	४४		४४जना	
सवारी साधन (एम्बुलेन्स/वारुण यन्त्र समेत)	विवरण		संख्या	कैफियत
लाईट गाडी	१६		५२	
हेबीगाडी	२			
मोटरसाईकल	३४			

सि.नं.	कार्यालय	विपद् उद्धार सामाग्रीको विवरण		प्रयोजन	कै
		उद्धार सामाग्री	संख्या		
१	जि.प्र.का.सिरहा	लाईफ ज्याकेट-४० ग्याँस गुरेसर-१, स्टेक्चर-५, झम्पल-१, उड कटर-१, बाल्टीन-६, डोरी-३ बण्डल, सावेल-५, गैती-५, कोदालो-२, ट्युब-४, ड्याम बुट-१ जोर, सेप्टी बेल्ट-५		विपद उद्धारको लागी	
२	ई.प्र.का.(क) मिर्चैया, सिरहा	लाईफ ज्याकेट-१०, वेल्चा-२, डोरी-१, गैती-१, बाल्टीन-२, स्ट्रेचर-१, फरूवा-१		विपद उद्धारको लागी	
३	ई.प्र.का.(क)लहान, सिरहा	लाईफ ज्याकेट-१०, बाल्टीन-१, डोरी-१०० मी., सावेल-२, गैती-२ कोदालो-२, ट्युब-३		विपद उद्धारको लागी	
४	ई.प्र.का.(क) गोलवजार, सिरहा	लाईफ ज्याकेट-३ (थान) डोरी-१ थान, पिक कोदालो -२ वटा, वेल्चा-२ वटा, ट्युब-२ वटा, बाल्टिन-२ वटा		विपद उद्धारको लागी	
५	ई.प्र.का.(क)महेशपुरपतार,सिरहा	बाल्टीन-२,सावेल-२ गैती-२,कोदालो-२,झम्पल-१, ट्युब-२		विपद उद्धारको लागी	
६	ई.प्र.का.कल्याणपुर, सिरहा	लाईफ ज्याकेट-४, बेल्चा-२, फरूवा-१		विपद उद्धारको लागी	
७	ई.प्र.का.विष्णुपुर सिरहा	बाल्टीन-२,डोरी-५० मी.,सावेल-२,गैती-१,फरूवा-१,ट्युब-२,झम्पल-२		विपद उद्धारको लागी	



८	ई.प्र.का.माडर,सिरहा	बाल्टिन-२, कोदालो-२		विपद उद्धारको लागी	
९	ई.प्र.का.बरियारपट्टी, सिरहा	कोदालो -१, बाल्टिन-१			
१०	ई.प्र.का.सुखिपुर, सिरहा	लाईन डोरी-२ पोका, कोदालो-३, बाल्टिन-३, बेल्चा-१		विपद उद्धारको लागी	
११	ई.प्र.का.महेशवारी, सिरहा	लाईफ ज्याकेट-२, कोदालो-२, ,पिक-२, लाईन डोरी-२, बाल्टिन-२, ट्युव-२		विपद उद्धारको लागी	
१२	ई.प्र.का.धनगढी,सिरहा	लाईफ ज्याकेट-८, बाल्टिन-२, पिग-२, ट्युव-२		विपद उद्धारको लागी	
१३	प्र.चौ. सितापुर सिरहा	सावेल-५, कोदालो-१, डोरी-२० मि, बाल्टिन-२		विपद उद्धारको लागी	
१४	प्र.चौ.लहान, सिरहा	लाईन डोरी-१० मि, पिग-१, कोदालो-१		विपद उद्धारको लागी	
१५	अ.प्र.पोष्ट पक्कटोल सिरहा	सावेल-२, डोरी-१०० मि, पिग- २, कोदालो-२		विपद उद्धारको लागी	

**कार्यालय/संस्थाको इकाई भए सोको विवरण**

क्र. स.	यूनिटको नाम	स्थान	दर्जा	नाम, थर	सम्पर्क नम्बर
१	जि.प्र.का. सिरहा	सिरहा न.पा.७	प्र.उ. प्र.ना.उ.	उमा शंकर पंजियार विनोद घिमिरे	९८५२८६५५५५ ९८५२८९०७००
२	इ.प्र.का. लहान सिरहा	लहान न.पा.१	प्र.ना.उ.	सरद कु.थापा क्षेत्री	९८५२८३३८३४२
३	इ.प्र.का. मिर्चैया सिरहा	मिर्चैया न.पा.५	प्र.ना.उ.	सन्तुलाल जैसवार	९८५१२८१६०९
४	इ.प्र.का. महेशपुरपतारी सिरहा	लक्ष्मीपुरपतारी गा.पा.३	प्र.नि.	अरबिन्द कु.साह	९८५२८९०३५०
५	इ.प्र.का. गोलबजार सिरहा	गोलबजार न.पा.६	प्र.नि.	जनक पुरी	९८४२८२२६२३
६	इ.प्र.का. सुखिपुर सिरहा	सुखिपुर न.पा.८	प्र.ना.नि.	हिरालाल यादव	९८५२८२१९७३
७	इ.प्र.का. विष्णुपुर सिरहा	विष्णुपुर गा.पा.१	प्र.ना.नि.	सुरेन्द्र खेडवार	९८५५०९०२८९
८	इ.प्र.का. नरहा सिरहा	नरहा गा.पा.५	प्र.ना.नि.	सगिर अहमद	९८४२९०४४६०
९	इ.प्र.का. अर्नमा सिरहा	अर्नमा गा.पा.५	प्र.ना.नि.	चन्द्रेश्वर सिंह	९८५२८९०००८
१०	इ.प्र.का. कल्याणपुर सिरहा	कल्याणपुर न.पा.११	प्र.ना.नि.	प्रमोद साह	९८५४०९०५२०
११	इ.प्र.का. विष्णुपुरकट्टी सिरहा	धनगढीमाई न.पा.१२	प्र.ना.नि.	अरुण कुमार झा	९८५२०९०४४१
१२	इ.प्र.का. बरियारपट्टी सिरहा	बरियारपट्टी गा.पा.३	प्र.ना.नि.	बिशेश्वर सुनरैत	९८५५०९०३०४
१३	इ.प्र.का. माडर सिरहा	सिरहा न.पा.१७	प्र.ना.नि.	अबधलाल साह सोनार	९८५५०९०२३६
१४	इ.प्र.का. बन्दिपुर सिरहा	कर्जन्हा न.पा.२	प्र.ना.नि.	अजित कु.पाण्ड्ये	९८५२८९०२२६
१५	व.प्र.का. (ख) सिरहा	सिरहा न.पा.१	प्र.ना.नि.	राम कु. यादव	९८४१९३३३७६
१६	प्र.चौ. ठाडी सिरहा	भगवानपुर गा.पा.४	प्र.ना.नि.	तुल्सी पोखरेल	९८५१०७६९०६
१७	इ.प्र.का.धनगढी सिरहा	धनगढीमाई न.पा.१०	प्र.ना.नि.	प्रकाश खडका	

१८	कारागार सुरक्षा गार्ड सिरहा	सिरहा न.पा.१	प्र.ना.नि.	राज कुमार मण्डल	९८४२१००२३३
१९	इ.प्र.का. महेशवारी सिरहा	सखुवान्नकारकट्टी गा.पा.५	प्र.ना.नि.	सिकिन्द्र साह	९८४५०४१७३५
२०	सि.प्र.चौ. भौंभपट्टी सिरहा	नवराजपुर गा.पा.४	प्र.ना.नि.	शशिकान्थ झा	९८०१६०२२३९
२१	प्र.चौ. भेडिया सिरहा	कल्याणपुर न.पा.७	प्र.स.नि.	धुलसिड जिम्बा	९८४५७८६४३८
२२	प्र.चौ. सन्हैठा सिरहा	सिरहा न.पा. १९	प्र.स.नि.	बिनोद स्वर्णकार	९८४२८३५७३९
२३	प्र.चौ. मुक्सार सिरहा	गोलवजार न.पा. १	प्र.स.नि.	जिवन साह	९८६०४४२३७६
२४	प्र.चौ. औरही सिरहा	औरही गा.पा. ५	प्र.स.नि.	भरत साह	९८०७८०१३१३
२५	प्र.चौ. कचनारी सिरहा	बरियारपट्टी गा.पा.१	प्र.स.नि.	रविशंकर राजपुत	९८४४०३७७७४
२६	प्र.चौ. कर्जन्हा सिरहा	कर्जन्हा न.पा. १२	प्र.स.नि.	बुधनारायण यादव	९८१७९९७७००
२७	प्र.चौ. सितापुर सिरहा	लक्ष्मीपुर पतारी गा.पा.६	प्र.स.नि.	मोती ब.कार्की	९८०७०२४४१०
२८	प्र.चौ. जानकीनगर सिरहा	बरियारपट्टी गा.पा.५	प्र.स.नि.	राम किसुन यादव	९८५२०३११७५
२९	प्र.चौ. लगडी गदियानी सिरहा	सिरहा न.पा. २०	प्र.स.नि.	देव चन्द्र राय	९८४४२९२२००
३०	प्र.चौ. हरकट्टी सिरहा	औरही गा.पा.१	प्र.ह.	अबिनिश मिश्र	९८०१६२१६२०
३१	प्र.चौ. लगडीगोठ सिरहा	सिरहा न.पा.२१	प्र.स.नि.	ओम ना. मगरदैता यादव	९८१५७१०७६४
३२	प्र.चौ.सिलोवा पछवारी सिरहा	सुखिपुर न.पा. ५	प्र.ना.नि.	प्रितम चौधरी	९८४२८४८२९२
३३	प्र.चौ. वेल्हा सिरहा	कल्याणपुर न.पा. १२	प्र.स.नि.	दुर्गा यादव	९८०७७७०४७३
३४	प्र.चौ. खिरौना सिरहा	सिरहा न.पा. १४	प्र.स.नि.	गोपाल दाहाल	९८४२१३५९०७
३५	प्र.चौ. लहान सिरहा	लहान न.पा. १	प्र.स.नि.	गुणराज पोखरेल	९८४२२७७८२२
३६	अ.प्र.चौ. पक्कटोल सिरहा	लहान न.पा. १३	प्र.स.नि.	मो. सदरे आलम	९८४५०६१२६७
३७	अ.प्र.चौ. कसहा सिरहा	धनगढीमाई न.पा.८	प्र.स.नि.	बिश्मभर साह	९८४२१२४१३१
३८	अ.प्र.चौ. भगवानपुर सिरहा	भगवानपुर गा.पा.१	प्र.स.नि.	नरसिंह चौधरी	९८४२१६३०७२
३९	अ.प्र.चौ. चिकना सिरहा	कल्याणपुर न.पा. ५	प्र.स.नि.	चित्ररञ्जन पाण्डे	९८४५१०१२३९
४०	जिल्ला अदालत सिरहा	सिरहा न.पा.७	प्र.स.नि.	मनोज पासवान	९८०७८०१३१३
४१	अ.प्र.विट फुलवारी मिर्चैया	मिर्चैया न.पा.६	प्र.ह.	निर ब.राई	९८२११२४१५३
४२	अ.प्र.विट बाह्रविगाहा मिर्चैया	मिर्चैया न.पा.३	प्र.ह.	चन्द्रलाल माझि	९८१५७६२४०७
४३	प्र.जि.अ.नि.गार्ड सिरहा	सिरहा न.पा.१	प्र.ह.	भोगेन्द्र खत्री	९८४२८३०४४८
४४	सामुदायिक सेवा केन्द्र सिरहा	सिरहा न.पा. १	प्र.ह.	जय प्रकाश राय	९८५२८३४५८२
४५	जिल्ला अस्पताल सिरहा	सिरहा न.पा.७	प्र.ह.	बलिराम मण्डल	९८४२१६२६४७

<b>तत्कालीन आवश्यकताहरू</b>	विपद्को समयमा प्रयोग हुने उद्धारका सामग्रीहरू : जस्तै लाईफ ज्याकेट, टेन्ट, एम्बुलेन्स, तथा तालिम प्राप्त जनशक्ति नभएको बाल्टीन, साबेल, पिग, ट्यूब, स्ट्रेचर, लाईफ ज्याकेट, डोरी, टर्च, त्रिपाल, प्राथमिक उपचार सामग्री, आदि सामानहरू आवश्यकता अनुसार नभएको ।
-----------------------------	--------------------------------------------------------------------------------------------------------------------------------------------------------------------------------------------------------------------------------------------------------------

### ७.४ सशस्त्र प्रहरी वल

प्रमुख सम्पर्क व्यक्ति : प्रहरी उपरीक्षक

सम्पर्क नम्बर : ०३३ - ५२०८९७, ९८५९२७२९०५

- राजमार्गमा ३, भित्री मार्गमा २ र सीमामा ८ गरी १३ वटा युनिटहरूमा १ सेक्सनदेखि १ प्लाटुन सम्मको जनशक्ति उद्धारको लागि तयारी हालतमा रहने ।
- रबर बोट, डोरी, गैती वेल्चा लगायतका उद्धारमा उपलब्ध आवश्यक सामग्रीहरूको सहयोगवाट प्रभावित एरियाका पीडितहरूको धनजनलाई सुरक्षित स्थान सम्म पुऱ्याउन सहयोग गर्ने ।
- कुनै स्थानमा वाढीले Side cutting गर्दै छु भन्ने सूचना प्राप्त भई सम्बन्धित निकायवाट जालि, ढुङ्गा प्राप्त भएमा वार लगाई बाँध बनाउन सहयोग गर्ने ।
- प्रकोप प्रभावित एरियामा कडा सुरक्षाको व्यवस्था मिलाउने ।
- संभावित प्रकोप खतरावाट वचाउन प्रत्येक स.प्र.बल वेश एरियामा Miking गरि प्रभावको संभावना रहेका एरियामा मानिसहरूलाई एलर्ट राख्ने ।
- कुनै स्थानमा वाढीले Side cutting गर्दै छु भन्ने सूचना प्राप्त भई सम्बन्धित निकायवाट जालि, ढुङ्गा प्राप्त भएमा वार लगाई बाँध बनाउन सहयोग गर्ने ।
- प्रकोप प्रभावित एरियामा कडा सुरक्षाको व्यवस्था मिलाउने ।
- संभावित प्रकोप खतरावाट वचाउन प्रत्येक स.प्र.बल वेश एरियामा Miking गरि प्रभावको संभावना रहेका एरियामा मानिसहरूलाई एलर्ट राख्ने ।

मानवीयश्रोतको विवरण	दक्ष	अर्द्धदक्ष	जम्मा	कैफियत
सप्रबल नेपाल नं. ७ गण हे.क्वा. सिरहा	१३	२२	३५	
सुरक्षा वेश		५५	५५	
विओपि		१५०	१५०	

सवारी साधन	विवरण	संख्या	कै
सप्रबल नेपाल नं ७ गण हे.क्वा सिरहा	ट्रक	१	
	टु टन	१	
	स्कार्पियो	१	
	बनटन	१	
	मोटर साईलक	१	
सुरक्षा वेश	टाटा वानटन	२	
	टाटा टेलको डबल क्याप	१	
	टाटा सुमो	१	

	बोलेरो	१	
बिओपि	टाटा टेलको डबल क्याप	२	
	TATA DI सिंगल क्याप	२	
	टाटा टेलको	२	

सि.नं.	सामग्रीहरूको विवरण	संख्या
१.	रबट बोट सेट	१ सेट
२.	OBM Set (Complete)	१ सेट
३.	हेल्मेट	३१ गोटा
४.	लाईफ ज्याकेट	५९ गोटा
५.	डोरी	११ रोल
६.	ट्यूब	१२ गोटा
७.	सावेल	१५ गोटा
८.	पिग	१३ गोटा
९.	बाल्टिन	२८ गोटा
१०.	कोदालो	१४ गोटा
११.	फायरस्टियुगेचर	४ गोटा
१२.	स्टेचर	१ गोटा
१३.	प्याडल	११ गोटा
१४.	पम्प	२ गोटा
१५.	रेसक्यु रोप	६ गोटा
१६.	लाईफ व्वाय	१ गोटा
१७.	श्रो ब्याग	३ गोटा
१८.	मेघाफोन	१ गोटा

कार्यालय/संस्थाको इकाई भए सोको विवरण

सि.नं.	युनिटको नाम	स्थान	दर्जा	नामथर	सम्पर्क नं	कै
१	नं ७ गण हे.क्वा सिरहा	सिरहा नगरपालिका १	सप्रउ	प्रवीण कडेल	९८५१०७७०५९	
२	बिओपि नवराजपुर	नवराजपुर गाउँपालिका ४	सप्रनि	कन्चन थापा	९८५१२७२३१४	
३	बिओपि बरियारपट्टी	बरीयारपट्टी गाउँपालिका ३	सप्रनि	कुमार तिम्सिना	९८५१२७२३१६	
४	बिओपि माडर	सिरहा नगरपालिका १७	सप्रनि	दिपक कोईराला	९८५१०६८८६४	
५	बिओपि ईनर्वा	भगवानपुर गाउँपालिका ४	सप्रनि	हेम ब. भट्टराई	९८०१८९६७७५	

६	विओपि ईट्टाटार	औरही गाउपालिका ४	सप्रनि	देवेन्द्र रोका	९८१९९५६३०१
७	विओपि लगडीगदियानी	सिरहा नगरपालिका २०	सप्रनि	देवराज मल्ल	९८४६०७६७४६
८	विओपि बडहरी	वरियारपट्टी गा.पा. १	सप्रनि	कन्चन थापा	९८५१२७२३१४
९	सुरक्षा बेश गोलबजार	गोलबजार न.पा. ६	सप्रनि	रोशन थापा	९८५१२५९२२३
१०	सुरक्षा बेश लाहान	लाहान नगरपालिका १०	सप्रनाउ	डम्मर ब. राना	९८५१२५८१५८
११	सुरक्षा बेश सुखिपुर	सुखिपुर नगरपालिका ३	सप्रनानि	सन्जय प्र. बराल	९८४४१०५६२७
१२	सुरक्षा बेश मिर्चैया	मिर्चैया नगरपालिका ५	सप्रनि	विरेन्द्र लम्साल	९८४८०४१२८७
१३	सुरक्षा बेश कल्याणपुर	कल्याणपुर नगरपालिका ११	सप्रनि	विक्रम बोकटी	९८४६४७९८२३
तत्कालीन आवश्यकताहरु		<p>१. यस जिल्लाको लागि छुट्टै २५ जना तालिम प्राप्त जनशक्ति साधन स्रोत सहित हुनुपर्ने</p> <p>२. यस कार्यालय तथा मातहत कार्यालयहरुमा विपद् व्यवस्थापनको सामग्रीहरु थप गर्नुपर्ने</p> <p>३. गत वर्षको बाढीलाई मध्यनजर गर्दा मोटर वोट र र्याफिटङ्ग वोट समेतको आवश्यकता रहेको ।</p>			

#### ७.५ नेपाल रेडक्रस सोसाइटी सिरहा जिल्ला शाखा, सिरहा

प्रमुख सम्पर्क व्यक्ति : सभापति

सम्पर्क नम्बर : ०३३ - ५२००९५, ५२०७१९, ९८५२८३००२३

- प्रकोप सम्बन्धी सूचनाको लागि तपसीलका सम्पर्क नम्बरहरुमा जुनसुकै समयमा सम्पर्क गर्न सक्ने व्यवस्था मिलाएको ।

ने.रे.सो.जिल्ला शाखा सिरहा ०३३ - ५२००९५

राजदेव यादव (सभापति) ०३३-५२०७१९, ९८५२८३००२३

राजदेव ठाकुर (मन्त्री) ०३३ - ५२०१६०, ९८४२८३५८६६

अशोक कुमार यादव (जिल्ला कार्यक्रम प्रवन्धक) ९८५२८३२१७८

मानवीय श्रोतको विवरण	दक्ष	अर्द्धदक्ष	जम्मा	कैफियत
प्राथमिक उपचारक	३५६		३५६	
विपद् तथा संकटासन्न उद्धारकर्ता	४३६		४३६	
खोज तथा उद्धारकर्ता	२८		२८	
स्वयंसेवक तथ्यांक तथा राहत वितरण/व्यवस्थापन	५०	३००	३५०	
जु.रे.स./यु.रे.स.	५१		५१	
रेडक्रस कार्यटोली	२२		२२	

DDRT Member	३०		३०	
NDRT Member	२		२	
ERT	१		१	
ACT	१		१	
रक्त संचार सेवा केन्द्र (मानवीय स्रोत सहित)	१		१	
सुरक्षित वास स्थान (ठाउँमा)	४		४	

सवारी साधन/भौतिक सामग्री/वारुण यन्त्र/एम्बुलेन्स	संख्या	अवस्था
एम्बुलेन्स	४	संचालनमा रहेको
मोटरसाइकल	५	संचालनमा रहेको

सामग्रीहरूको विवरण	संख्या	कैफियत
प्राथमिक उपचार किट	आवश्यकता अनुसार	
खोज तथा उद्धार सामग्री	१७वटा समुदायमा	
कम्प्यूटर/ल्यापटप	६ वटा	
प्रिन्टर	५ वटा	
साइरन	१७	समुदायमा
मेगाफोन	१४	समुदायमा
लाइफज्याकेट	१११	९१ वटा समुदाय
स्ट्रेचर	७	
रबर बोट (सम्पूर्ण सेट सहित)	१	
सुरक्षित हेलमेट	३० थान	

**कार्यालय/संस्थाको इकाई भए सोको विवरण :**

इकाई विवरण	मुख्य सम्पर्क व्यक्ति	सम्पर्क नम्बर	कैफियत
ने.रे.सो. उपशाखा इनर्वा	बद्रीनारायण यादव	९८१४७४८४८८	
ने.रे.सो. उपशाखा लहान	फुलेश्वर महतो	९८४२८२७६२६	
ने.रे.सो. उपशाखा महदेवा पोर्ताहा	राजदेव यादव	९८५२८३४५२४	
ने.रे.सो. उपशाखा कचनारी	हरि नारायण यादव	९८०४७८५५८६	

ने.रे.सो. उपशाखा तुलसीपुर	सीताराममहतो	९८०५९२३३५५	
ने.रे.सो. उपशाखा सुखीपुर	त्रिपितलालमहतो	९८४२८२८३५९	
ने.रे.सो. उपशाखा पिप्रा प्र.पी.	तपेश्वर यादव	९८२५७०८२८२	
ने.रे.सो. उपशाखा इटाटार	बैधनाथयादव	९८६२६९३९७९	
ने.रे.सो. उपशाखा कृष्णपुर	उमाकान्तमहतो	९८४२९७८५९८	
ने.रे.सो. उपशाखा हकपाडा	रामदेव यादव	९८१४७०४२७६	
ने.रे.सो. उपशाखा लगडी गदियानी	कारीलालयादव	९८१९७८०९८१	
ने.रे.सो. उपशाखा सिरहा न.पा. २	विशेश्वर यादव	९८६२८४५९५६	
ने.रे.सो. उपशाखा सिरहा न.पा. ३	काशिन्द्र ठाकुर	९८४२८४२८८५	
ने.रे.सो. उपशाखा वर्छावा	योगेन्द्र यादव	९८१७७५५१८४	
ने.रे.सो. उपशाखा कल्याणपुर	महेश्वर यादव	९८०७८८९२२५	
ने.रे.सो. उपशाखा मिर्चैया	जीवनकुमार श्रेष्ठ	९८१६७६८२६८	
ने.रे.सो. उपशाखा धनगढी	गंगारामयादव	९८१९९५३६३१	
ने.रे.सो. उपशाखा राजपुर	जिवनाथयादव	९८४२९९७६९९	
ने.रे.सो. उपशाखा विष्णुपुर प्र.म.	गजेन्द्र प्रसादयादव	९८४१२८१३०९	
ने.रे.सो. उपशाखा गोलबजार	कृष्णदेव सिंह	९८१४७१४५५५	
ने.रे.सो. उपशाखा विष्णुपुर प्र.रा.	असर्फी यादव	९८२४७३५०७६	

#### ७.६ स्वास्थ्य कार्यालय :

प्रमुख सम्पर्क व्यक्ति : स्वास्थ्य प्रमुख  
सम्पर्क नम्बर : ०३३-५२००८१, ९८५२८८०५१२

- District Rapid Responce Team
- माहामारी रोकथाम एवं नियन्त्रणको लागि जिम्मेवारी बाँडफाड गरिएको ।
- जिल्ला अस्पतालमा रहेको वेड संख्या ५०
- चिकित्सक संख्या ९
- प्राथमिक स्वास्थ्य केन्द्रको संख्या (वेड सहित) ४ वेड १२
- स्वास्थ्य चौकीको संख्या १०४
- नर्सहरुको संख्या १०
- अनमीहरुको संख्या २४
- हेल्थ असिस्टेन्टहरुको संख्या १८
- शहरी स्वास्थ्य केन्द्र ४
- महिला स्वास्थ्य स्वयंसेविका १०११
- प्राइभेट हस्पिटल र पोक्लिनिक ८२

७.७ जिल्लामा संचालित एम्बुलेन्सहरूको विवरण :

क्र.स.	जिल्ला	स्थानीय तह	एम्बुलेन्स नम्बर	चालकको		थप विवरण केही भए	एम्बुलेन्सको धनी (निकाय)
				नाम थर	फोन नं.		
१	सिरहा	सिरहा नगरपालिका	बा१च ७८७०	हरि नारायण यादव	९८४२८४६३६० ९८१५७१४३९५		नेपाल रेडक्रस सोसाइटी, सिरहा शाखा,
२	सिरहा	नरहा गाउँपालिका	स१च ५१३	देव नारायण कामैत	९८६२८३५९९५ ९८१४७३५०८४		नेपाल रेडक्रस सोसाइटी, सिरहा शाखा
३	सिरहा	नवराजपुर गाउँपालिका	स१च ८५३	श्रावण कुमार मण्डल	९८४२८२४११४		नेपाल रेडक्रस सोसाइटी, कचनारी उपशाखा
४	सिरहा	सुखिपुर नगरपालिका	स१च ६५६	राज कुमार महारा	९८०२३९९३३४		नेपाल रेडक्रस सोसाइटी, सुखिपुर उपशाखा, सिरहा
५	सिरहा	कल्याणपुर नगरपालिका	प्र.२-०१-००१च ००३३	सन्तोष कुमार साह	९८२९७१०८६६ ९८४३४६७१५५		नेपाल रेडक्रस सोसाइटी, कल्याणपुर उपशाखा, सिरहा
६	सिरहा	कर्जन्हा नगरपालिका	स१च ७४३	सन्तोष साह	९८१४७५७८४६		कमलामाई मेडिकल तथा पोलि.बन्दीपुर
७	सिरहा	सुखिपुर नगरपालिका	स१च १३३७	इन्द्र नारायण मण्डल	९८२६७०००१४		सुखीपुर पोलिक्लिनिक प्रा.लि., सुखीपुर
८	सिरहा	लहान नगरपालिका	स१च १३४४	ओम प्रकाश महतो	९८०४७८०५०० ९८०४७८०५०२		जिनिस हेल्थ केयर प्रा.लि, लहान
९	सिरहा	धनगढीमाई नगरपालिका	स१च १२२४	सरोज लामा	९८१५७३९६१९		महाबौद्ध हेल्थ केयर सेन्टर प्रा.लि., धनगढीमाई
१०	सिरहा	लहान नगरपालिका	स१च १३४३	अरुण साह	९८१७६१०३८०		कामना नर्सिङ होम, लहान
११	सिरहा	कल्याणपुर नगरपालिका	स१च १३६५	राज कुमार पासमान	९८२६७००७०२		माँ दुर्गा हेल्थ पोलिक्लिनिक प्रा.लि कल्याणपुर जब्दी
१२	सिरहा	लहान नगरपालिका	स१च १३४१	जयराम साह	९८१६७४४३६४		जय गणपति पोलिक्लिनिक प्रा.लि., लहान
१३	सिरहा	गोलबजार नगरपालिका	स१च ११९०			गाडी विप्रेको अवस्था	रापूत सञ्जान कुशवाहा प्रतिष्ठान, बेतौना
१४	सिरहा	सिरहा नगरपालिका	स१च १३२५	जितेन्द्र मण्डल	९८०७७४९९०० ९८६९०६७७७०		श्री कर्ण क्लिनिक प्रा.लि. सिरहा
१५	सिरहा	लहान नगरपालिका	स१च १३३८	देवेन्द्र मण्डल	९८४२९६२२९१ ९८६२९९८६३३		समृद्ध फाउण्डेशन, लहान
१६	सिरहा	गोलबजार नगरपालिका	स१च ८०२	सरोज यादव पारस यादव	९८०१३१५३००		भुमिजा हस्पिटल एण्ड टेक्निकल डेभलपमेन्ट सेन्टर प्रा.लि., गोलबजार



१७	सिरहा	सिरहा नगरपालिका	स१भ ४५५	रमेश चौधरी	९८४२८२४०६५		जिल्ला अस्पताल, सिरहा
१८	सिरहा	लहान नगरपालिका	स१च १३३९	मनोज कुमार यादव	९८०७७०९४४३		लहान एडभान्स पोलिक्लिनिक प्रा.लि., लहान
१९	सिरहा	मिर्चैया नगरपालिका	स१च १८०५	दिलिप साह	९८११७७६५४२		शुभ शान्ति पोलिक्लिनिक प्रा.लि., फुलवरिया -७, सिरहा
२०	सिरहा	मिर्चैया नगरपालिका	स१च ७६७	रुपेश राई	९८१५६००४४३		शुभ शान्ति पोलिक्लिनिक प्रा.लि., फुलवरिया -७ सिरहा
२१	सिरहा	लहान नगरपालिका	स१च १२४८	विवेन्द्र कुमार यादव	९८१९९२५९२८		गोल्डेन हेल्थ केयर एण्ड डायग्नोस्टिक सेन्टर लहान
२२	सिरहा	मिर्चैया नगरपालिका	स१च ८०१	दिनेश साह	९८११७१८०२		रेखा नर्सिङ केयर एण्ड डायग्नोस्टिक सेन्टर मिर्चैया
२३	सिरहा	लहान नगरपालिका	स१च ६९१	सुनिल महतो	९८१५७९५७६४		सूर्यज्योति विकास समाज, लहान
२४	सिरहा	गोलबजार नगरपालिका	स१च १२७९	निरज शाही	९८१५७७४७५७		माँ धमिनी हस्पिटल प्रा.लि. असनपुर-४, गोलबजार
२५	सिरहा	विष्णुपुर गाउँपालिका	स१च ७६०	प्रमेश्वर महतो	९८०४७०६९१७		सुनगाभा कृषि सहकारी संस्था लि. राजपुर सिरहा
२६	सिरहा	लहान नगरपालिका	स१च ९२४ स	धनिलाल चौधरी	९८०८६९१५०२		जयगणेश पो. एण्ड मेडिकल सेन्टर प्रा.लि. लहान
२७	सिरहा	लहान नगरपालिका	स१च ८८२	दिपेश कर्ण	९८१४७७०१५३		जय मादादी पोलिक्लिनिक प्रा.लि. लहान न.पा.
२८	सिरहा	लहान नगरपालिका	स१च ५९०	वैजनाथ साह	९८१३९४६९६०		मारवाडी सेवा सदन लहान
२९	सिरहा	गोलबजार नगरपालिका	बा १भ ८४०३			गाडी विप्रेको अवस्था	स्वास्थ्य चौकी गोलबजार
३०	सिरहा	गोलबजार नगरपालिका	स१च ८९४	देवेन्द्र साह	९८१६७५७५०८		सगरमाथा मोडेल हस्पिटल प्रा.लि. गोलबजार
३१	सिरहा	लहान नगरपालिका	को१च ८६१२	प्रेम चौधरी	९८१५७१९३०७		फ्रेण्ड्स मोडेल हस्पिटल प्रा.लि. लहान
३२	सिरहा	कल्याणपुर नगरपालिका	स१च १७९३	मो. अब्दुल राईन	९८१८०६४०४१		स्वास्थ्य चौकी भोक्राहा
३३	सिरहा	मिर्चैया नगरपालिका	स१च १२२५	आशिष खत्री	९८२५८८१६८१		मंगलम हेल्थ केयर सेन्टर प्रा.लि., मिर्चैया
३४	सिरहा	लहान नगरपालिका	स१च १२३९	गुरुदयाल महतो	९८५२८३२५६१		त्रिदेव पोलिक्लिनिक लहान
३५	सिरहा	मिर्चैया	स१च ८००			गाडी	हेल्थ पोलिक्लिनिक

		नगरपालिका				एक्सिडेन्टमा परेको	, कटारी चौक मिचैया
३६	सिरहा	लहान नगरपालिका	सपच ५०१	प्रकाश चौधरी	९८०५९२३६६०		सप्तऋषि अस्पताल लहान
३७	सिरहा	मिचैया नगरपालिका	सपच ६४३			संचालनमा नरहको	मिचैया नर्सिङ्ग होम कटारी चौक, मिचैया
३८	सिरहा	मिचैया नगरपालिका	सपच ६४२			संचालनमा नरहको	मिचैया नर्सिङ्ग होम कटारी चौक, मिचैया
३९	सिरहा	लहान नगरपालिका	सपच १२०७			गाडी एक्सिडेन्टमा परेको	लहान लाईफ केयर हस्पिटल प्रा.लि., लहान
४०	सिरहा	कर्जन्हा नगरपालिका	सपच ९६०	राम जुलुम राउत	९८०४७१९८१९		फुलकुमारी महतो मेमोरियल हस्पिटल कर्जन्हा,
४१	सिरहा	कर्जन्हा नगरपालिका	सपच ५९४	संजय कापर	९८०४७१९८१८		फुलकुमारी महतो मेमोरियल हस्पिटल कर्जन्हा,
४२	सिरहा	कर्जन्हा नगरपालिका	सपक २३३			गाडी मर्मत सम्भारको लागि काठमाण्डौमा रहेको	फुलकुमारी महतो मे.हस्पिटल कर्जन्हा ( मोवाइल एम्बु.)
४३	सिरहा	कल्याणपुर नगरपालिका	सपच १२१८	प्रमोद महारा	९८२४७९७४५४		शहिद धनिकलाल प्रतिष्ठान, मभौलिया
४४	सिरहा	सिरहा नगरपालिका	सपच ८८५	राज कुमार शर्मा	९८१५७२००२०		जीत ठाकुर पोलिक्लिनिक भलुवाही सिरहा
४५	सिरहा	लहान नगरपालिका	स.पच१०१४	अमिरी यादव	९८०७७८२८४९		स्व.वेचन यादव मेमोरियल ट्रष्ट, लहान
४६	सिरहा	भगवानपुर गाउँपालिका	सपच १८०२	सन्तोष कुमार साह	९८११७८८२६९		दलित निसहाय जन उत्थान केन्द्र भगवानपुर २
४७	सिरहा	कर्जन्हा नगरपालिका	प्र.२-०१-००१भ ०००४	नइम अन्सारी	९८१९७५६१५५		स्वास्थ्य चौकी महनौर, सिरहा
४८	सिरहा	लहान नगरपालिका	नापच ९७४३	विरेन्द्र प्रसाद चौधरी	९८१५७७७१९५ ९८८०६७७७९६		द सहारा , लहान
४९	सिरहा	लहान नगरपालिका	स १ च १३४०	विशुकी नाथ सिंह	९८१९७२९११२		ओम गुरुकुल हेल्थ हेयर सेन्टर प्रा.लि., लहान
५०	सिरहा	लहान नगरपालिका	सपच १३४५	दिलिप साह	९८०१५४५७५३		लिलामदन हेल्थ केयर सेन्टर प्रा.लि. लहान
५१	सिरहा	लहान नगरपालिका	स १ च १४५६	सियाराम महतो	९८१७७३२४१६		राधा कृष्ण मन्दिर, लहान
५२	सिरहा	लहान नगरपालिका	प्र.२-०१-००१च ०१०४	लाल बाबु यादव	९८१४७७४१६४		स्वराज ट्रष्ट वस्तिपुर लहान
५३	सिरहा	औरही गाउँपालिका	प्र.२-०१-००१भ ०००५	सुरेन्द्र प्रसाद यादव	९८१६७९०६३०		प्राथमिक स्वास्थ्य केन्द्र औरही

## ८. अन्य निकायहरूसँग समन्वय र सहकार्य :

सिरहा जिल्लामा हुने गरेका र हुन सक्ने विभिन्न प्रकारहरूका प्रकोपहरूबाट पीडित परिवारहरूको खोज, उद्धार, राहत लगायत तिनीहरूको जीवनयापनलाई सामान्य बनाउन स्थानीय विपद् व्यवस्थापन समिति र जिल्ला विपद् व्यवस्थापन समितिले आफ्नो श्रोत तथा विभिन्न राष्ट्रिय अन्तर्राष्ट्रिय निकाय/संघसंस्थाहरूसँगको समन्वय र सहकार्यमा विकास लगायत जीविकोपार्जन र पुनर्लाभ जस्ता गतिविधिहरू संचालन गर्न निरन्तर समन्वय र सहकार्य गर्दै अगाडी बढ्ने छ ।

## ९. लैङ्गिक समानता तथा सामाजिक समावेशीकरण :

विपद्बाट महिला, बालबालिका, जेष्ठ नागरिक, अपाङ्ग र आर्थिक तथा सामाजिक रूपले सिमान्कृत समुदाय र व्यक्तिहरू सबैभन्दा बढी जोखिममा रहेको र सबैभन्दा बढी प्रभावित हुने गर्दछ । यी समुहहरूको पहुँच प्रतिनिधित्व र अर्थपूर्ण सहभागिता गरि समावेशीकरणको सुनिश्चतालाई ध्यानदिई विपद् व्यवस्थापनका गतिविधिहरू संचालन गरिने छ ।

## १०. क्षमता विकास :

विपद्का घटना पछि स्वतःस्फूर्त रूपमा आउने जागरुकता, मानवीय सहयोगको भावनामा कमीको साथ साथै प्रभावकारी रूपमा खोज, उद्धार तथा राहत कार्यमा अपठ्यारो हुने गरेको हुँदा सम्बन्धित सरकारी निकाय तथा संघसंस्थाहरूले आ-आफ्नो कार्यक्षेत्र भित्र खोज, उद्धार तथा राहत व्यवस्थापन सम्बन्धि दक्ष जनशक्ति, प्रार्थमिक उपचारक, मनोसामाजिक विमर्शकर्ताहरू तयारी गर्नु पर्ने आवश्यकता साथसाथै प्रत्येक स्थानिय तहमा कम्तिमा ५० जना दक्ष जनशक्ति तयार गरी अगाडी बढ्नेको लागि सोहि अनुसारका गतिविधिहरू संचालन गरिनेछ ।

## ११. लक्ष्य र सूचकहरू :

सि.नं.	सूचक	आधार रेखा/लक्ष्य
१	जिल्ला/गा.पा./न.पा.स्तरमा विपद्बाट हुने मृत्यु दर उल्लेख्य मात्रामा कम गर्ने ।	
१.१	विपद्बाट मृत्यु हुनेको वार्षिक औसत संख्या (सडक दुर्घटना बाहेक)	न्यूनीकरण भएको हुनेछ ।
१.२	सडक दुर्घटनाबाट मृत्यु हुनेको वार्षिक औसत संख्या	न्यूनीकरण भएको हुनेछ ।
२	जिल्ला/गा.पा./न.पा.स्तरमा विपद्बाट प्रभावित व्यक्तिहरूको संख्या उल्लेख्य मात्रामा कम गर्ने ।	
२.१	विपद्बाट प्रत्यक्ष प्रभावित हुने परिवारहरूको वार्षिक औसत संख्या	न्यूनीकरण भएको हुनेछ ।
२.२	विपद्बाट घाइते हुने व्यक्तिहरूको वार्षिक औसत संख्या	न्यूनीकरण भएको हुनेछ ।
२.३	सडक दुर्घटनाबाट घाइते हुने व्यक्तिहरूको वार्षिक औसत संख्या	न्यूनीकरण भएको हुनेछ ।
२.४	विपद्बाट क्षति हुने घरहरूको वार्षिक औसत संख्या	न्यूनीकरण भएको हुनेछ ।
३	जिल्ला/गा.पा./न.पा.स्तरमा कूल गार्हस्थ्य उत्पादनमा विपद्को कारण हुने वार्षिक औसत प्रत्यक्ष आर्थिक क्षति	न्यूनीकरण भएको हुनेछ ।

४	स्थानीय तहहरू र सरोकारवालाहरू बीचत अन्तर तथा परस्पर समन्वय र साभेदारी अभिवृद्धि गर्न संयन्त्र विकास गर्ने (प्रतिशत)	वृद्धि भएको हुनेछ ।
५	बहुप्रकोप पूर्वसूचना प्रणाली र विपद् जोखिम सूचना तथा आंकलनको उपलब्धता र पहुँचमा उल्लेख्य वृद्धि गर्ने ।	
५.१	कूल क्षेत्रफलको अनुपातमा बहुप्रकोप अनुगमन तथा पूर्वसूचना प्रणाली स्थापना र संचालन भएको क्षेत्रफलको प्रतिशत	वृद्धि भएको हुनेछ ।
५.२	विपद् प्रभावित क्षेत्रको जनसंख्याको अनुपातमा स्थानीय वा राष्ट्रिय सूचना प्रणाली मार्फत पूर्वसूचना प्राप्त गर्ने जनसंख्याको प्रतिशत	वृद्धि भएको हुनेछ ।
५.३	विपद् जोखिमयुक्त क्षेत्रहरू पूर्वानुमानमा आधारित पूर्वतयारी कार्यविधि लागु भएका स्थानीय तहहरूको प्रतिशत	वृद्धि भएको हुनेछ ।
५.४	स्थानीय स्तरमा उपयोगी विपद् जोखिमसम्बन्धी सूचना तथा जानकारी एवं आंकलन जनसमुदायलाई उपलब्ध गराउन सक्ने स्थानीय तहहरूको प्रतिशत	वृद्धि भएको हुनेछ ।
५.५	पूर्वसूचना प्राप्त भएपछि विपद् प्रभावित क्षेत्रबाट सुरक्षित स्थानमा सारिएका जनसंख्याको प्रतिशत	वृद्धि भएको हुनेछ ।

## १२. समन्वय तथा व्यवस्थापन :

- १ विपद्को समयमा जिल्ला विपद् व्यवस्थापन समितिको बैठक बस्ने अवस्था तत्काल नरहेमा विपद् व्यवस्थापनलाई आगाडी वढाउन प्रमुख जिल्ला अधिकारीको नेतृत्वमा कल्स्टर प्रमुखहरूको बैठक बसि जिल्ला विपद् व्यवस्थापन समितिले गर्नु पर्ने कार्यहरू गरिने छ ।
- २ स्थानीय तह, नेपाल रेडक्रस सोसाइटी र सुरक्षा निकायहरूबाट प्राप्त सूचनाहरूको आधारमा तयार गरिएको प्रतिवेदनहरूलाई प्ररम्भिक प्रतिवेदनको रूपमा लिइने छ ।
- ३ स्थानीय तहको नेतृत्वमा प्रहरी, रेडक्रस, शिक्षा, स्वास्थ्य, खानेपानी, कृषि सहितको टोली खटाइ क्षतिहरूको विस्तृत विवरण संकलन गरिने छ ।
- ४ उद्धार तथा राहत सामग्रीहरू प्रमुख जिल्ला अधिकारीको समन्वयमा नेपाल रेडक्रस सोसाइटी मार्फत एकद्वार प्रणाली (One Door System)बाट वितरण गरिने छ ।
- ५ विपद्को समयमा जुनसुकै सरकारी तथा गैर सरकारी (राष्ट्रिय तथा अन्तर्राष्ट्रिय) संस्थाहरू जिल्ला विपद् व्यवस्थापन समिति मार्फत एकद्वार प्रणाली (One Door System)बाट परिचालन गरिने छ ।
- ६ नेपाल सरकारले तोकेको गुणस्तरियता तथा मापदण्ड अनुसार सेवाहरू उपलब्धताको सुनिश्चितता गरिने छ ।
- ७ विपद्को समयमा परिचालन हुने जनशक्तिहरू विपद् सम्बन्धी वनाईएका आचार संहितालाई पालना गरे नगरेको एकिन गर्ने जिम्मेवारी सम्बन्धी निकायको हुने छ ।

- ८ जिल्ला विपद् व्यवस्थापन समितिबाट प्रत्येक स्थानीय तहलाई विपद् सम्बन्धी छुट्टै कोष खडा गर्न परिपत्र तथा पहल गरिने छ ।
- ९ प्रत्येक सरकारी तथा गैर सरकारी संघ संस्थाहरुले आ आफ्नो कार्यालय संग सम्बन्धित विपद्को लागि पूर्व तयारी तथा प्रतिकार्य योजना बनाई पूर्वतयारीका गतिविधिहरु आ आफ्नो वार्षिक बजेटमा अनिवार्य रुपमा राखी संचालन गरिने छ ।

### १३. अनुगमन, मूल्याङ्कन तथा सिकाई :

खोज, उद्धार, राहत र पूनर्लाभ जस्ता गतिविधिहरुको प्रभावकारी, चुनौती र सिकाईहरु तथा समस्या समाधानका लागि वडा स्तरीय, पालिका स्तरीय र जिल्ला स्तरीय विपद् व्यवस्थापन समितिबाट अनुगमन र मूल्याङ्कन गरि सम्बन्धित निकायहरुमा तल उल्लेख गरिएका नमूना फाराम अनुसार प्रतिवेदन पेश गर्ने गरि अनुगमन, मुल्याङ्कन तथा सिकाईमा प्रभावकारिता ल्याइने छ ।

सि.नं.	प्राथमिकता प्राप्त पूर्वतयारी तथा प्रतिकार्य कार्य	मुख्य जिम्मेवार निकाय	कार्यान्वयनको अवस्था	असल अभ्यास तथा कमीकमजोरी	सुझाव

नोट : अनुगमन, मुल्याङ्कन तथा सिकाइलाई अन्य स्थापित प्रचलनका ढाँचामा पनि अभिलेखन गर्न सकिन्छ ।

# अनुसूचीहरू

## अनुसूची-१

### विपद्को समयमा प्रयोग हुने प्रमुख सम्पर्क नम्बरहरू

१)	जिल्ला प्रशासन कार्यालय	०३३-५२०१२१, ९८५२८३७७७७
२)	जिल्ला प्रहरी	०३३-५२०००५, १००, ९८५२८६५५५
३)	सशस्त्र प्रहरी	०३३-५२०८९७, ९८५१२७२१०५
४)	नेपाली सेना	०३३-४०१०५०, ९८५१०९२९०७
५)	नेपाल रेडक्रस	०३३-५२००९५, ९८५२८३००२३
६)	नेपाल रेडक्रस एम्बुलेन्स	०३३-५२००९५, ९८४२८२४११४, ९८६२८३५९९५, ९८४२८४६३६०
७)	लाहान वारुण यन्त्र	०३३-५६०११९
८)	सिरहा अस्पताल	०३३-५२००६५, ९८४४२७४५०१
९)	खानेपानी तथा सरसफाइ डिभिजन कार्यालय	०३३-५६०१३६, ९८५२८३२८५८
१०)	जिल्ला समन्वय समिति	०३३-५२०११६, ९८५२८३२०९४
११)	आँखा अस्पताल	०३३-५६०४९१, ९८५२८३०६९१
१२)	दुर संचार मर्मत शाखा	०३३-५२०१९८
१३)	विद्युत प्राधिकरण	०३३-५२००५९
१४)	सिरहा, वारुण यन्त्र	९८५२८५३०००
१५)	मिर्चैया वारुण यन्त्र	९८५५०३६८७०
१६)	स्वास्थ्य कार्यालय	०३३-५२००८१, ९८५२८८०५१२

## अनुसूची-२

### जिल्ला विपद् व्यवस्थापन समितिको कार्य शर्त(DDMC Terms of Reference)

जिल्ला विपद् व्यवस्थापन समिति भन्नाले विपद् जोखिम न्यूनीकरण तथा व्यवस्थापन ऐन २०७४ को परिच्छेद ७ को दफा १६ (१) बमोजिम प्रमुख जिल्ला अधिकारीको अध्यक्षतामा गठित विपद् पीडितहरूलाई तत्काल राहत प्रदान गर्नुका साथै विपद् रोकथाम तथा न्यूनीकरण गर्नका लागि गठन गरिएको जिल्ला स्तरीय प्रमुख अङ्ग हो । यसको प्रमुख काम समन्वय, साभोदारी र सहकार्यमा जिल्लाको विपद् व्यवस्थापन कार्यको नेतृत्वदायी भुमिका निर्वाह गरि जिल्लाको साधन श्रोत र क्षमताको प्रभावकारी परिचालन गरि जनधनको संरक्षण गर्ने हो । विपद् व्यवस्थापनका लागि जिल्ला तहमा एकद्वार नीति (One Door Policy) को लागि जिम्मेवार संस्था यही समिति रहनेछ ।

### जिल्ला विपद् व्यवस्थापन समितिको काम, कर्तव्य र अधिकार देहाय बमोजिम हुनेछ :-

- १) परिषद् कार्यकारी समिति तथा प्रदेश समितिबाट स्वीकृत नीति, योजना तथा कार्यक्रम कार्यान्वयन गर्न सहयोग गर्ने, गराउने ।

- २) जिल्लाको विपद् प्रतिकार्य योजना तयार गरी लागू गर्ने, गराउने ।
- ३) जिल्लास्तरमा रहेका आपत्कालीन कार्यसञ्चालन केन्द्रको सञ्चालन गर्ने ।
- ४) उपलब्ध स्रोतको उच्चतम प्रयोग तथा प्रवाह गरी विपद् प्रभावित क्षेत्रमा खोजी तथा उद्धार गर्ने ।
- ५) नेपाल सरकारबाट स्वीकृत मापदण्ड अनुसार राहत वितरण गर्ने, गराउने तथा जिल्लास्थित सरकारी तथा गैरसरकारी कार्यालयलाई सोही अनुसार राहत वितरण गर्न लगाउने ।
- ६) विपद् प्रभावित क्षेत्रमा आवश्यकता अनुसार यातायात तथा मानिसको आवत जावतमा नियन्त्रण गर्ने ।
- ७) विपद्का कारण सिर्जित फोहोर तथा अन्य अनावश्यक वस्तु हटाउने वा हटाउन लगाउने ।
- ८) विपद्को समयमा मृत्यु भएका मानिसको शव तथा जनावरको व्यवस्थापन गर्ने, गराउने ।
- ९) आपत्कालीन अवस्थामा विपद् प्रभावित व्यक्तिहरुको लागि आश्रय गृहको व्यवस्था गर्ने ।
- १०) विपद्को समयमा तत्काल परिचालन हुन सक्ने गरी सुरक्षा निकायलाई दुरुस्त राख्न लगाउने ।
- ११) विपद् प्रभावित क्षेत्रमा खानेपानी, खाद्यान्न, लत्ताकपडा तथा औषधि उपचार जस्ता अत्यावश्यक वस्तुको प्रवन्ध गर्ने ।
- १२) विपद् प्रभावित क्षेत्रमा तत्काल आवश्यक पर्ने अस्थायी भौतिक संरचनाहरुको निर्माण गर्न लगाउने ।
- १३) विपद्को अवस्थामा स्थानीयस्तरमा उपलब्ध सरकारी, गैरसरकारी एवं निजी यातायातका साधन, यन्त्र, सरसामान, खाद्य सामान आदि कानून बमोजिम नियन्त्रणमा लिई प्रयोग गर्ने वा गर्न लगाउने ।
- १४) विपद्को जोखिममा रहेका वा विपद् प्रभावित क्षेत्रमा रहेका असुरक्षित भवनहरु भत्काउन लगाउने ।
- १५) असुरक्षित भवन तथा स्थानमा रहेका विपद् प्रभावित व्यक्तिहरुलाई सुरक्षित स्थानमा स्थानान्तरण गर्ने ।
- १६) विपद् प्रभावित क्षेत्रमा स्वयंसेवक, विशेषज्ञ तथा परामर्शदातालाई परिचालन गर्ने र सोको सुपरिवेक्षण गर्ने ।
- १७) राष्ट्रिय वा अन्तर्राष्ट्रिय गैरसरकारी संस्थाहरुबाट गरिने उद्धार तथा राहत एवं सहयोग आदि क्रियाकलापको समन्वय गर्ने ।
- १८) विपद्को समयमा खोज, उद्धार तथा राहत र पुनर्लाभ सम्बन्धी कार्यको लागि स्थानीय तह लगायत सम्बन्धित निकायहरूसँग समन्वय गर्ने ।
- १९) विपद्को पश्चात् आउन सक्ने सहायक प्रकोपहरुको न्यूनीकरणका लागि आवश्यक कार्यहरु गर्ने,
- २०) विपद् प्रभावित क्षेत्रमा सङ्कटग्रस्त क्षेत्र धोषणा गर्नु पर्ने अवस्था रहेमा नेपाल सरकार समक्ष सिफारिस गर्ने ।
- २१) विपद् सम्बन्धी सूचना प्रवाह गर्ने ।

- २२) उद्धार तथा राहत कार्यक्रमको प्रगति विवरण प्राधिकरणमा पठाउने ।  
 २३) विपद् व्यवस्थापन सम्बन्धमा तोकिए बमोजिमका अन्य काम गर्ने, गराउने ।

### अनुसूची-३

#### जिल्लाको क्षेत्रगत अगुवा संस्थाहरूका कार्य शर्त

#### (Terms of Reference of the District Lead Support Agency-DLSA)

##### १) अगुवा संस्था :

कुनै क्षेत्रमा परेको समस्या समाधानमा समन्वय गर्न प्राविधिक दक्षता र अधिकारप्राप्त व्यक्ति, कार्यालय, निकाय वा संस्था नै जिल्ला क्षेत्रगत वा विषयगत समूहका नेतृत्वदायी संस्था हुन् । उदाहरणका लागि स्वास्थ्य, पानी तथा सरसफाई, शिक्षा, खाद्य सामाग्री व्यवस्था गर्ने निकाय वा त्यसका जिम्मेवारी पदाधिकारी आदि ।

##### २) मुख्य साभेदार समावेश :

क्षेत्र वा विषय अनुरूप मुख्य साभेदारहरूको सहभागिता सुनिश्चित गर्ने र उनीहरूका लागि तोकिएको जिम्मेवारी र कार्यक्रमलाई प्राथमिकता दिने

##### ३) उचित समन्वय प्रक्रिया स्थापना तथा व्यवस्थापन गर्ने :

क) सबै साभेदारहरू (सरकारी र गैर सरकारी संस्थाहरू, अन्तर्राष्ट्रिय रेडक्रस सोसाईटी, संयुक्त राष्ट्र संघका निकायहरू) सँग उपयुक्त विषयगत समन्वय संयन्त्र स्थापना तथा व्यवस्थापन गर्ने र जिल्ला सदरमुकाम भित्रका एवं आवश्यकतानुरूप स्थानीय तह सम्म काम गर्ने विभिन्न समूहलाई समेत समावेश गर्ने ।

ख) विषयगत समूहका साभेदारहरूबाट आवश्यकता र पुरा हुन नसकेका माँगहरूलाई सम्बोधन गर्ने प्रतिवद्धता सुनिश्चित गर्ने । विषयगत समूहभित्र उपयुक्त तवरले जिम्मेवारीहरूको स्पष्ट बाँडफाँड गर्ने र सम्पर्क व्यक्ति तोकि तिनको संचार सम्पर्क नियमित रूपमा अद्यावधिक राख्ने ।

ग) प्रकोप रोकथाम वा जोखिम न्यूनीकरण प्रति प्रयाप्त ध्यान दिँदै आकस्मिक प्रतिकार्य प्रभावकारी बनाई यथासक्य चाँडो पुनर्लाभ योजना कार्यान्वयन गर्न सकियोस् भनी प्राथमिकता दिने ।

घ) अन्य क्षेत्रगत वा विषयगत समूहहरूसँग प्रभावकारी सम्पर्क र समन्वय व्यवस्था सुनिश्चित गर्ने

ङ) प्राथमिकतापूर्ण क्रियाकलपा, स्रोत-साधन परिचालन र परामर्श जस्ता सबै विषयहरूमा प्रमुख जिल्ला अधिकारी र जिल्ला विपद् व्यवस्थापन समिति एवं अन्य सरोकारवालाहरूसँग नियमित सम्पर्क गरी विषयगत समूहहरूको जिम्मेवारपूर्ण प्रतिनिधित्व गर्ने ।

##### ४) सहयोग तथा समन्वय :

सरकारी राष्ट्रिय/स्थानीय प्रशासन, अन्य सरकारी निकायहरू, स्थानीय तह, नागरिक समाज र अन्य सम्बन्धित व्यक्तिहरूसँग स्थानीय स्रोत-साधनको उपलब्धताको आधारमा मानवीय सहयोग सुनिश्चित गर्न आवश्यक समन्वय गर्ने ।

##### ५) सहभागितामूलक र समुदायमा आधारित पहुँच कायम गर्ने :

विषयगत आवश्यकता मूल्यांकन, विश्लेषण, योजना, अनुगमन र उत्तरदायित्व लगायतका व्यवस्था सहभागितामूलक र समुदायको पहुँचमा आधारित हुनु पर्ने

##### ६) आवश्यकता पहिचान र विश्लेषण :



सम्बन्धित सबै क्षेत्रगत निकायका साभेदारहरु सहभागी भई प्रभावकारी तथा समान विषयगत आवश्यकता मूल्यांकन र विषलेषण सुनिश्चित गर्ने ।

- ७) **आकस्मिक पूर्वतयारी :**  
सम्भावित नयाँ आकस्मिक घटनाहरुबारे प्रयाप्त भैपरी योजना र पूर्वतयारी सुनिश्चित गर्ने ।
- ८) **योजना तथा रणनीति विकास :**  
क) निम्न बुँदाहरुमा विषयगत समूहमा सम्भाव्य कार्यको खाका निर्धारण गरी प्रतिकार्य सुनिश्चित गर्ने :  
अ) माँग (Gap) पहिचान गर्ने:  
आ) विषयगत प्रतिकार्य योजना विकास/अद्यावधिक गर्ने र यी योजना वा कार्यक्रमहरु समग्र राष्ट्रिय रणनीतिमा पनि प्रतिविम्बित बनाउने कुराको सुनिश्चित गर्ने, जस्तै- साभ्ना मानवीय कार्य योजना (Common Humanitarian Action Plan)  
इ) पहिलेका कार्यहरुबाट सिक्एका पाठ अनुरूप अहिलेका योजना तथा कामहरुलाई परिमार्जित गर्दै लैजाने ।
- ९) **मापदण्डहरुको उपयोग :**  
क) विषयगत समूहका सबै सहभागीहरु नीति निर्देशिका, मापदण्ड र प्राविधिक गुणस्तरीयता सम्बन्धमा सुसूचित छन् भन्ने कुराको सुनिश्चित गर्ने तथा उनीहरुले प्रतिकार्यका कामकारवाही सोही अनुसार संचालित हुनेछन् भन्ने पनि सुनिश्चित गर्ने ।
- १०) **अनुगमन र प्रतिवेदन :**  
क) विषयगत कार्यसमूहहरुले सञ्चालन गरिरहेका गतिविधि र कार्यान्वयन गरेको योजनाको प्रभाव सम्बन्धमा उपयुक्त र पर्याप्त अनुगमन प्रणाली स्थापित रहेको सुनिश्चित गर्ने ।  
ख) प्रभावकारी रूपमा सूचना आदान-प्रदान र प्रतिवेदन संप्रेषण प्रणाली पनि सुनिश्चित गर्ने ।
- ११) **परामर्श र स्रोत-साधन परिचालन :**  
क) स्रोत-साधन आवश्यकता लगायत परामर्श चाहिने मुख्य विषयहरु पहिचान गर्ने र ती पहिचान भएका विषयलाई प्रमुख जिल्ला अधिकारी र जिल्ला विपद् व्यवस्थापन समितिका पदाधिकारीलाई जानकारी उपलब्ध गराउने ।  
ख) मानवीय सहयोगकर्ताहरुका लागि आवश्यक सहयोग उपलब्ध गराउन दाताहरूसँग अनुरोध गर्ने र विषयगत कार्यमा संलग्नहरुलाई नियमित प्रक्रिया अनुसार स्रोत-साधन उपलब्ध गराउन प्रोत्साहन गर्ने ।
- १२) **प्रशिक्षण तथा क्षमता अभिवृद्धि :**

आफ्ना जनशक्तिलाई प्रशिक्षण र सहयोगकर्ताहरूको क्षमता अभिवृद्धिमा प्रोत्साहन/सहयोग गर्ने ।

१३) सहयोग र सेवा उपलब्ध गराउने अन्तिम साभेदार :

पूर्व सहमति अनुसार प्रमुख आवश्यकता (तर पहुँच, सुरक्षा र कोष उपलब्धतामा भर पर्ने) पुरा गर्न अन्तिम सहायता उपलब्ध गराउने जिम्मेवारी विषयगत अगुवा संस्थाहरूको हुनेछ । यसमा उनीहरूलाई प्रमुख जिल्ला अधिकारी र जिल्ला प्रकोप व्यवस्थापन समितिले सहयोग गर्नेछन् ।

### अनुसूची-८

स्थानीय विपद् व्यवस्थापन समितिको कार्य शर्त (LDMC Terms of Reference) :

स्थानीय विपद् व्यवस्थापन समिति भन्नाले विपद् जोखिम न्यूनीकरण तथा व्यवस्थापन ऐन २०७४ को परिच्छेद-७ को १७ बमोजि गाउँ कार्यपालिकाको अध्यक्ष वा नगर कार्यपालिकाको प्रमुखको अध्यक्षतामा प्रत्येक गाउँपालिका तथा नगरपालिकामा गठन हुने स्थानीय तह स्तरको समिति हो ।

स्थानीय विपद् व्यवस्थापन समितिको काम, कर्तव्य र अधिकार देहाय बमोजिम हुनेछ :-

- १) परिषद्बाट स्वीकृत राष्ट्रिय नीति तथा योजना एवम् कार्यकारी समिति र प्रदेश विपद् व्यवस्थापन समितिबाट स्वीकृत एकीकृत तथा क्षेत्रगत नीति योजना र कार्यक्रम अनुरूप हुने गरी स्थानीय विपद् व्यवस्थापन योजना तर्जुमा गरी कार्यान्वयन गर्ने ।
- २) स्थानीय तहलाई विपद् व्यवस्थापनका लागि बजेट विनियोजन गर्न लगाउने ।
- ३) सरकारी, निजी एवम् गैरसरकारी संस्था, स्थानीय स्वयंसेवक, सामाजिक परिचालक लगायत सम्बन्धित सबै पक्षको समन्वय र संलग्नतामा विपद् व्यवस्थापन सम्बन्धी कार्य गर्ने, गराउने ।
- ४) स्थानीय तहका पदाधिकारी, कर्मचारी, स्वयंसेवक, सामाजिक परिचालक तथा समुदायलाई विपद् व्यवस्थापन सम्बन्धमा प्रशिक्षण दिने व्यवस्था मिलाउने ।
- ५) भौतिक संरचना निर्माण गर्दा भवन संहिता लगायत अन्य स्वीकृत निर्देशिका वा मापदण्डको पालना गराउने ।
- ६) स्थानीय समुदायलाई विपद् प्रति जागरूक बनाउन, विपद्सँग सम्बन्धित योजना तथा कार्यक्रम तर्जुमा गर्न तथा विपद्को घटना हुनासाथ प्रतिकार्यका लागि परिचालित हुन बडा वा समुदाय स्तरमा विपद् पूर्वतयारी तथा प्रतिकार्य समिति गठन गर्ने ।
- ७) विपद् प्रतिकार्यका लागि आपत्कालिन नमूना अभ्यास गर्ने, गराउने ।
- ८) विपद् प्रभावित क्षेत्रमा उद्धार तथा राहतको व्यवस्था गर्ने ।
- ९) विपद् व्यवस्थापन सम्बन्धमा सार्वजनिक संस्था तथा व्यावसायिक प्रतिष्ठानले यस ऐन बमोजिम कार्य गरे नगरेको अनुगमन गर्ने ।
- १०) स्थानीय तहमा विपद् व्यवस्थापन सूचना प्रणाली तथा पूर्वचेतावनी प्रणालीको विकास र सञ्चालन गर्ने, गराउने ।

- ११) स्थानीय स्तरमा आपत्कालीन कार्य सञ्चालन केन्द्रको स्थापना र सञ्चालन गर्ने ।
- १२) विपद्मा परी हराएका, बिग्रेका वा नष्ट भएका कागजातको यकिन तथ्याङ्क अद्यावधिक गरी राख्न लगाउने ।
- १३) विपद्बाट प्रभावित घरपरिवारको पहिचान, स्तर निर्धारण तथा परिचयपत्र वितरण गर्ने, गराउने ।
- १४) विपद्को समयमा प्रयोग गर्न सकिने गरी वारुणयन्त्र लगायतका अन्य उपकरणहरू तयारी हालतमा राख्न लगाउने ।
- १५) कार्यकारी समिति, प्रदेश विपद् व्यवस्थापन समिति तथा जिल्ला विपद् व्यवस्थापन समितिको निर्णय अनुसार विपद् व्यवस्थापन सम्बन्धी अन्य कार्य गर्ने, गराउने ।
- १६) विपद् व्यवस्थापन सम्बन्धमा तोकिए बमोजिमका अन्य कार्य गर्ने, गराउने ।

## अनुसूची-५



### संघीय लोकतान्त्रिक गणतन्त्र नेपाल

#### विपद् प्रारम्भिक द्रुत लेखाजोखा फाराम

प्रारम्भिक द्रुत लेखाजोखा (IRA) को मुख्य उद्देश्य प्रभावित समुदायको जीवन रक्षा र तत्कालीन क्षति तथा आवश्यकताको पहिचान गरि प्रतिकार्यका लागि आवश्यक तथ्याङ्क संकलन एवं विश्लेषण गर्नु हो । यस फाराम अनुसार संकलित सूचनाले विपद्को प्रारम्भिक चरणमा उपयुक्त निर्णय लिने कार्यका लागि आधार तय गर्नुका साथै विस्तृत रूपमा अतिरिक्त लेखाजोखा गर्नुपर्ने आवश्यकतालाई पहिल्याउने छ ।

यस लेखाजोखा फारामको प्रयोग नेपाल प्रहरी, गाउँ तथा नगरपालीका प्रतिनिधि तथा स्थानीय रेडक्रस प्रतिनिधिको संलग्नतामा गरिने छ । आवश्यकता तथा उपलब्धताको आधारमा सर्वेक्षणका लागि मोवाईल एप्लीकेसनको प्रयोग गर्न सकिने छ ।

यस फाराममा उल्लेख गरिएका केही सूचनाहरु प्रभावित क्षेत्रको विपद् पूर्वका घटनासँग सम्बन्धित छन् । आपत्कालिन अवस्थामा आवश्यक पर्ने महत्वपूर्ण जानकारी प्राप्त गर्न सकिनेछ । सहजै प्राप्त गर्न सकिने सूचनाहरुका लागि विपद् प्रभावित क्षेत्रका उच्च पदस्थ पदाधिकारीहरुलाई प्रश्न सोध्ने क्रममा धेरै समय न लिनु नै उपयुक्त हुन्छ ।

१. एउटा वडाको लागि एउटा फाराम भरिने छ ।
२. लेखाजोखा टोलीबाट विभिन्न सुचनादाताहरूसंगको अन्तरवार्ता तथा प्रभावित क्षेत्रको अवलोकन गरी फाराम भरिने छ ।
३. यदि विवादास्पद सुचनाहरु प्राप्त भएको खण्डमा लेखाजोखा टोलीले उपयुक्त विचारका आधारमा फाराम भर्ने छ ।
४. प्रभावित मानिसहरुको संख्याको अनुमान गर्नुहोस् । यी संख्याहरु उक्त क्षेत्रमा आवश्यकताको मात्रा पहिचान गर्न पहिलो सुचक हुनुका साथै निर्णय गर्न महत्वपूर्ण हुने छन् तर यी संख्यापूर्णरूपले वास्तविक नहुन सक्छन् ।
५. तल दिइएका विकल्पहरु नभएमा अन्य भन्ने कलमको अगाडी

१ स्थान र पहुँच सम्बन्धि सूचनाको जानकारी			
१.१ प्रदेशको नाम :	१.२ जिल्लाको नाम:	१.३पालिका:	
१.४ उपयुक्तमा चिन्ह लगाउने	१.५ वार्ड नम्बर:	१.६ मिति:/ / दिन/महिना/साल	
<input type="checkbox"/> महानगरपालिका <input type="checkbox"/> उपमहानगरपालिका <input type="checkbox"/> नगरपालिका <input type="checkbox"/> गाउँ पालिका			
१.७ सूचना संकलन गर्ने व्यक्तिको विवरण :			
नाम :	पद /संस्था :	सम्पर्क नम्बर :	टोलि नेताको नाम:
१ २ ३ ४ ५			
१.८ प्रभावित क्षेत्रको प्रकार	<input type="checkbox"/> शहरी <input type="checkbox"/> अर्द्ध शहरी <input type="checkbox"/> ग्रामीण <input type="checkbox"/> दुर्गम	१.९ विपद् प्रभावित भौगोलिक क्षेत्रको वर्णन:	<input type="checkbox"/> हिमाल <input type="checkbox"/> पहाड <input type="checkbox"/> उपत्यका <input type="checkbox"/> तराई
१.१० प्रभावित वडा सम्मको पहुँचमा प्रभाव	<input type="checkbox"/> पहिलाको जस्तै सामान्य <input type="checkbox"/> कठिन (मुस्किल छ) <input type="checkbox"/> धेरै कठिन	१.११ प्रभावित वडा सम्म पुग्नेसाधन	<input type="checkbox"/> पैदल <input type="checkbox"/> सामान्य कार <input type="checkbox"/> गाडी (फोर व्हील) <input type="checkbox"/> ट्रक <input type="checkbox"/> हेलिकप्टर <input type="checkbox"/> अन्य(उल्लेख गर्ने)
१.१२ समान्यतया जिल्ला सदरमुकामबाट प्रभावित क्षेत्र सम्म लाग्ने समय	<input type="checkbox"/> १ घण्टा भन्दा कम <input type="checkbox"/> १ देखि २ घण्टा <input type="checkbox"/> २ देखि ४ घण्टा <input type="checkbox"/> ४ देखि ८ घण्टा	१.१३ अहिले जिल्ला सदरमुकामबाट प्रभावित क्षेत्र सम्म लाग्ने समय	<input type="checkbox"/> १ घण्टा भन्दा कम <input type="checkbox"/> १ देखि २ घण्टा <input type="checkbox"/> २ देखि ४ घण्टा <input type="checkbox"/> ४ देखि ८ घण्टा

	<input type="checkbox"/> १ दिन भन्दा बढि <input type="checkbox"/> अन्य (उल्लेख गर्ने)		<input type="checkbox"/> १ दिन भन्दा बढि <input type="checkbox"/> अन्य (उल्लेख गर्ने)
१.१४ प्रभावितवार्ड भित्रका टोलहरुको पहुँच छ ?	<input type="checkbox"/> छ <input type="checkbox"/> छैन <input type="checkbox"/> थाहा छैन	१.१५ वार्ड भित्र पहुँच कम भएका मानिसहरुको सहयोगका लागि कुन साधन उपयोगी हुन्छ ?	<input type="checkbox"/> कार <input type="checkbox"/> गाडी (फोर व्हिल) <input type="checkbox"/> ट्रक <input type="checkbox"/> हेलिकप्टर <input type="checkbox"/> अन्य(उल्लेख गर्ने)

२. विपद सम्बन्धि विवरण			
२.१ घटना घटेको मिति		२.२ घटना घटेको समय	
२.३ विपदको प्रकार	<input type="checkbox"/> बाढी <input type="checkbox"/> पहिरो <input type="checkbox"/> आगलागी	<input type="checkbox"/> भूकम्प <input type="checkbox"/> महामारी <input type="checkbox"/> शित लहर	<input type="checkbox"/> अन्य (उल्लेख गर्ने)
२.४ विपदको परिणामका आधारमा वडा भित्रका मानिसहरुको भनाई			
२.४.१ मृतक	२.४.२ हराएका	२.४.३ घाइते	२.४.४ विस्थापित
<input type="checkbox"/> छ <input type="checkbox"/> छैन <input type="checkbox"/> थाहा छैन अथवा,	<input type="checkbox"/> छ <input type="checkbox"/> छैन <input type="checkbox"/> थाहा छैन अथवा,	<input type="checkbox"/> छ <input type="checkbox"/> छैन <input type="checkbox"/> थाहा छैन अथवा,	<input type="checkbox"/> छ <input type="checkbox"/> छैन <input type="checkbox"/> थाहा छैन अथवा,
करिव कति जनाको मृत्यू भएको होला?	करिव कति जना हराएका होलान ?	करिव कति जना घाइते भएका होलान ?	करिव कति जना विस्थापित भएका होलान ?
२.५ प्रभावित क्षेत्रमा संचारको अवस्था कस्तो छ?(मोबाइल, टेलिफोन)		<input type="checkbox"/> ठिक छ, <input type="checkbox"/> आँसिक ठिक <input type="checkbox"/> अवरुद्ध	
२.६ प्रभावित क्षेत्रमा विपदको कारणले अन्य कुन कुन सेवाहरु अवरुद्ध भएका छन् ? चिन्ह लगाउनुहोस ।		<input type="checkbox"/> विद्युत <input type="checkbox"/> मुख्य सडक <input type="checkbox"/> पुलहरु <input type="checkbox"/> खानेपानीको आपूर्ती <input type="checkbox"/> बजार/पसल	

		<input type="checkbox"/> विमानस्थल <input type="checkbox"/> स्वास्थ्य सेवा <input type="checkbox"/> अन्य (उल्लेख गर्ने)			
<b>३ प्रभावित व्यक्ति तथा सेवाहरु</b>					
३.१ प्रभावित क्षेत्रका मुख्य सेवा तथा कार्यालयहरु संचालनको अवस्था कस्तो छ ?	जम्मा	संचालनमा छ	आसिक क्षति तथा संचालन	पूर्ण क्षति	थाहा छैन
३.१.१ विद्यालय					
३.१.२ क्याम्पस					
३.१.३ सामुदायिक केन्द्रहरु					
३.१.४ गा.पा.					
३.१.५ न.पा.					
३.१.६ वडा कार्यालय					
३.१.७ स्वास्थ्य केन्द्र					
३.१.८ प्रहरी कार्यालय					
३.१.९ रेडक्रसको कार्यालय					
३.१.१० पुस्तकालय					
३.१.११ लैंगिक हिंसा व्यवस्थापनका लागि एकद्वार संकट व्यवस्थापन केन्द्र					
३.१.१२ अन्य (उल्लेख गर्ने)					
३.२ विपद्का कारणले कुन समुहका मानिसहरु बढि जोखिममा रहेका छन ?	<input type="checkbox"/> गर्भवति तथा स्तनपान गराइरहेका महिलाहरु <input type="checkbox"/> अपाङ्गता भएका व्यक्तिहरु <input type="checkbox"/> ६० वर्ष भन्दा मथिका पुरुषहरु <input type="checkbox"/> ६० वर्ष भन्दा मथिका महिलाहरु		<input type="checkbox"/> १२-१७ वर्ष सम्मका केटीहरु <input type="checkbox"/> ६-११ वर्ष सम्मका केटाहरु <input type="checkbox"/> ६-११ वर्ष सम्मका केटीहरु <input type="checkbox"/> २-५ वर्ष सम्मका केटाहरु		

	<input type="checkbox"/> १८-६० वर्ष सम्मका पुरुषहरु <input type="checkbox"/> १८-६० वर्ष सम्मका महिलाहरु <input type="checkbox"/> १२-१७ वर्ष सम्मका केटाहरु	<input type="checkbox"/> २-५ वर्ष सम्मका केटीहरु <input type="checkbox"/> २ वर्ष मुनिका केटाहरु <input type="checkbox"/> २ वर्ष मुनिका केटीहरु	
३.३ प्रभावित क्षेत्रमा माथि उल्लेख नभएका समुह जस्तै: घरवार विहिन	जोखिममा रहेका समुहको बारेमा जानकारी भएमा उल्लेख गर्नु होस		
<b>४. खानेपानी, सरसफाई र स्वच्छता</b>			
४.१ पिउने पानीको मुख्य श्रोतको अवस्था कस्तो छ ? यदि क्षति भएको छैन भने ४.३ मा जाने ।	<input type="checkbox"/> पूर्ण क्षतिग्रस्त <input type="checkbox"/> आंशिक क्षति <input type="checkbox"/> क्षति भएको छैन		
४.२ वैकल्पिक पिउने पानीको श्रोतको व्यवस्था कस्तो छ ?	<input type="checkbox"/> छ, सुरक्षित श्रोतको रूपमा प्रयोग भएको छ <input type="checkbox"/> छ, सुरक्षित/असुरक्षित थाहा छैन तर प्रयोग भएको छ <input type="checkbox"/> वैकल्पिक श्रोतको प्रयोग भएको छैन		
४.३ फोहोर मैला व्यवस्थापनको व्यवस्था छ ?	<input type="checkbox"/> छ <input type="checkbox"/> छैन		
<b>५. अस्थाई आवास र अन्य अनिवार्य गैर-खाद्य सामग्रीहरु</b>			
५.१ के विपद्का कारण आवास सम्बन्धी कुनैसमस्या भएको छ? (यदि छैन वा थाहा छैन भने ६.१ मा जानुहा वासस्थानकोस् )	<input type="checkbox"/> छ <input type="checkbox"/> छैन		
५.२ तत्कालको लागि कति घरपरिवारलाई अस्थाई आवासको आवश्यकता छ ?	संख्या उल्लेख गर्ने		
५.३ अहिले विस्थापितहरु कहाँ बसेका छन् ?	<input type="checkbox"/> विद्यालय <input type="checkbox"/> अन्य सार्वजनिक भवन <input type="checkbox"/> सडक छेउमा शिविर बनाएर <input type="checkbox"/> जंगल छेउमा शिविर बनाएर <input type="checkbox"/> अन्य (उल्लेख गर्ने)		
५.४ विस्थापितहरु बस्न सक्ने त्यस्ता ठाउँहरु कहाँ कहाँ छन् ?	<input type="checkbox"/> विद्यालय <input type="checkbox"/> अन्य सार्वजनिक भवन <input type="checkbox"/> सडक छेउमा शिविर बनाएर		



	<input type="checkbox"/> जंगल छेउमा शिविर बनाएर <input type="checkbox"/> अन्य (उल्लेख गर्ने)
५.५ कति समयका लागि अस्थायि आवास आवश्यक छ ?	<input type="checkbox"/> १ हप्ता <input type="checkbox"/> २ हप्ता <input type="checkbox"/> १ महिना <input type="checkbox"/> ३ महिना भन्दा बढी
<b>६. खाद्यान्न तथा बजार</b>	
६.१ के विपद्का कारण प्रभावित क्षेत्रका मानिसहरुले सञ्चित गरेर राखेको खाद्यान्न नष्ट भएको छ ?	<input type="checkbox"/> छ <input type="checkbox"/> छैन <input type="checkbox"/> आंशिक <input type="checkbox"/> थाहा छैन
६.२ के प्रभावित वडा भित्रको बजार सामान्य रुपमा चलिरहेको छ ?	<input type="checkbox"/> पूर्ण संचालन <input type="checkbox"/> आंशिक संचालन <input type="checkbox"/> संचालन छैन <input type="checkbox"/> थाहा छैन
६.३ के बजारमा पर्याप्त खाद्यान्न सञ्चित छ ?	<input type="checkbox"/> छ <input type="checkbox"/> छैन <input type="checkbox"/> थाहा छैन
६.४ के बजार सम्म स्थानीय समुदायको सहज पहुँच छ ?	<input type="checkbox"/> छ <input type="checkbox"/> आंशिक <input type="checkbox"/> छैन <input type="checkbox"/> थाहा छैन
<b>७. स्वास्थ्य तथा पोषण</b>	
७.१ प्रभावित क्षेत्रमा विपद् पश्चात स्वास्थ्य सम्बन्धी कुनै समस्याहरु उत्पन्न भएका छन् ? (यदि छैन भने ७.३ मा जानुहोस् ।)	<input type="checkbox"/> छ <input type="checkbox"/> छैन <input type="checkbox"/> थाहा छैन
७.२ यदि छ भने कस्ता खालका समस्याहरु देखा परेका छन् ?	<input type="checkbox"/> घाइते <input type="checkbox"/> सरुवा रोग <input type="checkbox"/> आवश्यक प्रजनन स्वास्थ्य सेवामा समस्या <input type="checkbox"/> अपर्याप्त औषधि आपूर्ति <input type="checkbox"/> अपर्याप्त जनशक्ति <input type="checkbox"/> स्वास्थ्य निगरानि प्रणालिले काम नगरेको <input type="checkbox"/> अन्य (उल्लेख गर्ने)

<p>७.३ प्रभावित क्षेत्रका मानिसहरुको स्वास्थ्य सुविधामा पहुँच कस्तो छ ?</p>	<p><input type="checkbox"/> विपद् पूर्व जस्तै दुरुस्त (कुनै परिवर्तन छैन)  <input type="checkbox"/> लामो समय लाग्छ / धेरै कठिन  <input type="checkbox"/> केहीलाई मात्र स्वास्थ्य सेवाको पहुँच नभएको हो <input type="checkbox"/> वा सबैलाई  <input type="checkbox"/> थाहा छैन</p>	
<b>८. संरक्षण</b>		
<p>८.१ के त्यहाँ बच्चाहरु हराइरहेको वा परिवार संग छुटेको वारेमा जानकारी छ ?</p>	<p><input type="checkbox"/> छ <input type="checkbox"/> छैन</p>	
<p>८.२ के त्यहाँ कुनै लैंगिक हिंसा भएकोवारेमा जानकारी छ ?</p>	<p><input type="checkbox"/> छ <input type="checkbox"/> छैन</p>	
<p>८.३ ति क्षेत्रका मानिसहरुमा डर तथा चासोका विषयहरु के के छन् ?</p>	<p><input type="checkbox"/> बत्तिको अभाव  <input type="checkbox"/> गोपनियताको अभाव  <input type="checkbox"/> तस्करिको डर  <input type="checkbox"/> लैङ्गिकतामा आधारित हिंसा बढ्नु  <input type="checkbox"/> अन्य (उल्लेख गर्ने)</p>	
<b>९. विपद् पश्चात् विकसितघटनाक्रम</b>		
<p>९.१ मौसमको वर्तमान अवस्था कस्तो छ ?</p>	<p><input type="checkbox"/> मौसम समान्य छ  <input type="checkbox"/> भारी वर्षा  <input type="checkbox"/> अत्याधिक चिसो  <input type="checkbox"/> हावाहुरी  <input type="checkbox"/> अत्याधिक गर्मि  <input type="checkbox"/> हिमपात  <input type="checkbox"/> अन्य (उल्लेख गर्ने)</p>	
<b>१०. उपलब्ध श्रोत साधन, समस्याको सामना गर्ने रणनीतिहरु र आवश्यक सहयोग</b>		
<p>मुख्य सुचनादाताको सुचना र लेखाजोखा टोलिको अवलोकनका आधारमा उक्त क्षेत्रमा देखिएको थप आवश्यक सहयोग</p>		
<p>क्षेत्र</p>	<p>अतिरिक्त सहयोगको आवश्यकता</p>	<p>उक्त क्षेत्रमा आवश्यक भएको तथा उपलब्ध सहयोग</p>

१०.१ खोज तथा उद्धार	<input type="checkbox"/> छ <input type="checkbox"/> छैन	
१०.२ आकस्मिक प्राथमिक उपचार	<input type="checkbox"/> छ <input type="checkbox"/> छैन	
१०.३ खानेपानि, सरसफाई तथा स्वच्छता प्रवर्द्धन	<input type="checkbox"/> छ <input type="checkbox"/> छैन	
१०.४ आवास तथा गैर खाद्य सामग्रीहरु	<input type="checkbox"/> छ <input type="checkbox"/> छैन	
१०.५ संरक्षण	<input type="checkbox"/> छ <input type="checkbox"/> छैन	
१०.६ खाद्यान्न	<input type="checkbox"/> छ <input type="checkbox"/> छैन	
१०.७ शिक्षा	<input type="checkbox"/> छ <input type="checkbox"/> छैन	
१०.८ स्वास्थ्य	<input type="checkbox"/> छ <input type="checkbox"/> छैन	
१०.९ लेखाजोखा टोलीको लेखाजोखा पश्चात उक्त वार्डमा तत्काल आवश्यक राहत समग्रीको कसरि वर्णन गर्नु हुन्छ ?	<input type="checkbox"/> सहयोगको अति आवश्यकता <input type="checkbox"/> केहि मात्रामा सहयोगको आवश्यकता <input type="checkbox"/> स्थानिय क्षेत्रमा उपलब्ध श्रोतबाट आवश्यकता पूर्ति गर्न सकिने	
१०.१० तत्काल सहयोगका लागि सबैभन्दा उच्च प्राथमिकतामा के परेको छ ? प्राथमिकता निर्धारण गर्दा नम्बरमा उल्लेख गर्नुहोस् । (प्राथमिकताको आधारमा १ देखि ३ सम्म क्रमबद्ध मिलाएर राख्नुहोस्)	<input type="checkbox"/> खानेपानी <input type="checkbox"/> आवास <input type="checkbox"/> स्वास्थ्य <input type="checkbox"/> संरक्षण <input type="checkbox"/> खोज तथा उद्धार	<input type="checkbox"/> सरसफाई <input type="checkbox"/> ओढ्ने र ओछ्याउने <input type="checkbox"/> खाद्यान्न <input type="checkbox"/> अन्य(उल्लेख गर्ने) <input type="checkbox"/> आवश्यकता पूर्ति गर्न सकिने
केहि थप टिप्पणि भएमा उल्लेख गर्ने:		
११ सूचनाका स्रोतहरु ( यो प्रतिवेदन तयार गर्न प्रयोग गरिएका तथ्याङ्कका स्रोतहरु उल्लेख गर्नुहोस् )		
म पु	म पु	
<input type="checkbox"/> <input type="checkbox"/> पालिकाका कर्मचारिहरु	<input type="checkbox"/> <input type="checkbox"/> प्रहरी	
<input type="checkbox"/> <input type="checkbox"/> वडा प्रमुख	<input type="checkbox"/> <input type="checkbox"/> स्वास्थ्य कार्यकर्ता	
<input type="checkbox"/> <input type="checkbox"/> वडा सदस्य	<input type="checkbox"/> <input type="checkbox"/> अ/गैसस (कृपया संस्थाको नाम उल्लेख गर्नुहोस् )	
<input type="checkbox"/> <input type="checkbox"/> विद्यालयका शिक्षक/प्रधानाध्यापक	<input type="checkbox"/> <input type="checkbox"/> इन्जिनियर	
<input type="checkbox"/> <input type="checkbox"/> कृषि तथा पशु विकास अधिकृत	<input type="checkbox"/> <input type="checkbox"/> संयुक्त राष्ट्र संघ (नाम उल्लेख गर्ने)	
<input type="checkbox"/> <input type="checkbox"/> महिला टोलि नेता	<input type="checkbox"/> <input type="checkbox"/> समुदायका प्रभावित सदस्यहरु (पुरुष)	
<input type="checkbox"/> <input type="checkbox"/> स्थानिय विपद व्यवस्थापन समिति	<input type="checkbox"/> <input type="checkbox"/> समुदायका प्रभावित सदस्यहरु (महिला)	
<input type="checkbox"/> <input type="checkbox"/> नेपालरेडक्रस सोसाइटी	<input type="checkbox"/> <input type="checkbox"/> स्थानिय तहका क्षेत्रगत कार्यालयहरु	

## अनुसूची-६

### विस्तृत सर्वेक्षण (घरधुरी सर्वेक्षण) फाराम

जिल्ला :

गा.पा./न.पा.:

वार्ड न.:

टोल :

१) विपद्को प्रकार :..... २) विपद् परेको मिति :..... ३) समय :.....

४) घरमूलीको नाम :..... पेशा : .....

५) परिवार सङ्ख्या :..... महिला :..... पुरुष : ..... जम्म :.....

पारिवारिक विवरण :

क्र. सं.	नाम	उमेर	लिङ्ग	कैफियत

नोट : क.कैफियतमा फरक क्षमता भएका, सुत्केरी, बिमारी, दिर्घरोगी छन भने उल्लेख गर्ने ।

ख) हराइरहेकाहरु र परिवारसँग सम्पर्क हुन नसकेकाहरुको विवरण कैफियतमा उल्लेख गर्ने ।

६) उमेर समूह

५ वर्षसम्म		६-१८ वर्षसम्म		१९-५९ वर्षसम्म		६० र ६० वर्षभन्दा माथि	
महिला	पुरुष	महिला	पुरुष	महिला	पुरुष	महिला	पुरुष

७) परिवारको प्रकार :

- क) एकल महिला परीवार       ख) विधुवा
- ग) बालक घरमुलि भएको परीवार       ग) अन्य :-----

८) सडकटासन्न व्यक्ति :

भर्खर जन्मेका बच्चाहरु		बृद्धहरु		फरक क्षमता भएकाहरु		सुत्केरी आमाहरु	दुध खुवाउने आमाहरु	बिमारी वा दीर्घरोगीहरु
महिला	पुरुष	महिला	पुरुष	महिला	पुरुष			

९) क्षतिको विवरण :

मानवीय क्षतिको विवरण	संख्या		जम्मा
	महिला	पुरुष	
मृत्यु			
घाइते			
हराएका			
परिवारसँग आफैँ सम्पर्क नभएकाहरु			
जम्मा			

घर				
क्षतिको विवरण			क्षतिको विवरण (मूल्यमा)	कैफियत
पूर्ण क्षति/प्रयोग गर्न नसकिने	मर्मत पश्चात प्रयोग गर्न सकिने	घरायसी सामग्री मात्र नष्ट भएको		

जीविकोपार्जनको क्षेत्रहरु	जीविकोपार्जनका स्रोतहरु		क्षतिको विवरण	क्षतिको विवरण (मुल्यमा)
	स्रोतहरु	मात्रा/एकाइ		
कृषि	जमिन/जग्गा			
	बिउ/विजन			
	औजारहरु			
पशुधन	गाइ/भैसी			
	कुखुरा			
अन्न	धान			
	मकै			
	कोदो			
	चामल			
ब्यापार ब्यवसाय	पसल			
अन्य				

खानेपानी तथा सरसफाई	क्षतिको विवरण	क्षतिको विवरण (मूल्यमा)	कैफियत
धारा			
कुवां			
हाते पम्प			
चर्पि			
अन्य			

१०. यस अधि कुनै निकायबाट सहयोग प्राप्त भएको भए:

क्र. सं.	सहयोगको प्रकार	परीमाण	संस्था	कैफियत
१	खाद्यान्न			
	• तयारी खान			
	चमल			
	दाल			
	तेल			
	नुन			
२	गैर-खाद्य सामग्री - आवास) सेटा			
३	स्वास्थ्य तथा सरसफाई			
४	स्वास्थ्य सेवा			
	प्राथमिक उपचार			
	मनोसामाजिक परामर्श			

५	संरक्षण			
	हराएकाको खोजी			
	पारिवारिक सम्पर्क			
	संकटासन्न समूहको लागि सहयोग			
६	नगद सहायता			
७	अन्य			

११. आवश्यकता पहिचान :

क्र. सं.	आवश्यकताहरु	परीमाण	कैफियत

१२) तत्कालीन र दीर्घकालिन पुर्नलाभका गतिबिधिहरुका लागि सिफारिस :

क्र. सं.	पुर्नलाभका गतिबिधिहरु	गतिबिधिहरुको विवरण	
		तत्कालिन	दीर्घ
१	जीविकोपार्जनका		
२	आवास तथा बसोबास		
३	खाद्यन तथा आहार ब्यवस्था		

४	खानेपानि तथा सरसफाई		
५	शिक्षा		
६	स्वास्थ्य		

तयार गर्नेको हस्ताक्षर :

प्रमाणितगर्नेको हस्ताक्षर :

नाम :

नाम :

पद :

पद :

कार्यालयको छाप :

कार्यालयको छाप :



## अनुसूची-७

### सम्भावित प्रकोप र प्रकोप व्यवस्थापन सम्बन्धी अपनाउनु पर्ने विवरण/जानकारी पात्रो

महिना	सम्भावित प्रकोपहरू	प्रकोपका पूर्वसंकेतहरू	ध्यान दिनुपर्ने केही कुराहरू	पूर्व तयारीको लागि गर्नुपर्ने कार्यक्रमहरू
वैशाख	<ul style="list-style-type: none"> <li>➤ आगलागी</li> <li>➤ हुरी वतास</li> <li>➤ असिना</li> <li>➤ खडेरी</li> <li>➤ चटयाङ्ग</li> </ul>	<ul style="list-style-type: none"> <li>➤ अत्याधिक गर्मी हुनु (३० देखि ४० डिग्रीसम्म),</li> <li>➤ लु (तातो हावा) चल्नु,</li> <li>➤ सुख्खा वातावरण हुनु</li> <li>➤ हुरी वतास चल्नु</li> <li>➤ पानी नपर्नु तथा पानीको स्रोतमा पानीको मात्रा कमी हुनु</li> </ul>	<ul style="list-style-type: none"> <li>➤ जथाभावी आगो नचल्ने</li> <li>➤ इन्धनलाई सुरक्षित राख्ने</li> <li>➤ सलाई, लाइट र जस्ता वस्तुको जतन गर्ने र केटाकेटीको पहुचबाट टाढा राख्ने</li> <li>➤ चुरोट, विडीका टुटा ननिभाई जथाभावी न फाल्ने</li> <li>➤ खर तथा फुसले छाएका घरहरूमा टुकी र आगो बाल्दा सचेत हुनु</li> <li>➤ आगोको काम सकेपछि राम्ररी निभाउने</li> <li>➤ आगो फैल्ल सहयोग पुग्ने सुख्खा वस्तु सुरक्षित राख्ने</li> <li>➤ माहामारीबाट बच्न व्यक्तिगत सरसफाई तथा वातावरणीय सरसफाइमा ध्यान दिने</li> </ul>	<ul style="list-style-type: none"> <li>➤ जनचेतना वृद्धी गर्नु पर्ने</li> <li>➤ पूर्व सूचना प्रणालीको विकास</li> <li>➤ संचारका माध्यमबाट सूचना प्रवाह गर्ने</li> <li>➤ कृत्रिम अभ्यास गर्ने</li> <li>➤ घर वरिपरि पानीको प्रवन्ध मिलाउने</li> <li>➤ राहत तथा उद्धार सामग्री र कोषहरू पूर्ववत रूपमा तयार गरि राख्ने</li> <li>➤ उचित स्थान र ठाँउमा पानीको भण्डारण गर्ने</li> </ul>
जेष्ठ	<ul style="list-style-type: none"> <li>➤ हावा हुरीको प्रकोप/असिना</li> <li>➤ लु चल्नु</li> <li>➤ आगलागी</li> <li>➤ खडेरी</li> <li>➤ चटयाङ्ग</li> <li>➤ महामारी</li> </ul>	<ul style="list-style-type: none"> <li>➤ आकाशमा बदली हुनु</li> <li>➤ जमीनको सतहमा हेर्दा जलेको जस्तो तिरमिर देखिनु</li> </ul>	<ul style="list-style-type: none"> <li>➤ खोला खोल्साको प्रवाह सहज बनाउनु</li> <li>➤ पहिरो जान सक्ने क्षेत्रको पहिचान गरि त्यस्ता क्षेत्रबाट घर बस्ती सार्ने</li> <li>➤ राहत तथा उद्धार सामग्रीको व्यवस्था गरि राख्ने (जस्तै : डोरी, कोदालो, ड्रम आदी)</li> </ul>	<ul style="list-style-type: none"> <li>➤ वृक्षारोपन गर्ने</li> <li>➤ संकटाभिमुख क्षेत्रको पहिचान गर्ने</li> <li>➤ सुरक्षित पानीको प्रयोग गर्ने</li> <li>➤ खोलाले कटान गर्न सक्ने क्षेत्रमा तटबन्ध निर्माण गर्ने</li> <li>➤ राहत तथा उद्धार सामग्री र कोषहरू पूर्ववत रूपमा तयार गरेर राख्ने</li> </ul>
आसार	<ul style="list-style-type: none"> <li>➤ अतिवृष्टि</li> <li>➤ बाढी/पहिरो</li> <li>➤ महामारी</li> </ul>	<ul style="list-style-type: none"> <li>➤ धेरै समयमा अति पानी पर्नु</li> <li>➤ लामो समयसम्म पानी पर्नु</li> <li>➤ जमिनको चिरा र धाजा फाटनु</li> <li>➤ खोला खोल्सामा अधिक पानी बग्नु</li> <li>➤ खोलाले कटान गर्नु</li> </ul>	<ul style="list-style-type: none"> <li>➤ धेरै समयमा अति पानी पर्नु</li> <li>➤ लामो समयसम्म पानी पर्नु</li> <li>➤ जमिनको चिरा र धाजा फाटनु</li> <li>➤ खोला खोल्सामा अधिक पानी बग्नु</li> <li>➤ खोलाले कटान गर्नु</li> </ul>	<ul style="list-style-type: none"> <li>➤ वृक्षारोपन गर्ने</li> <li>➤ संकटाभिमुख क्षेत्रको पहिचान गर्ने</li> <li>➤ सुरक्षित पानीको प्रयोग गर्ने</li> <li>➤ खोलाले कटान गर्न सक्ने क्षेत्रमा तटबन्ध निर्माण गर्ने</li> <li>➤ राहत तथा उद्धार सामग्री र कोषहरू पूर्ववत रूपमा तयार गरेर राख्ने</li> </ul>

		<ul style="list-style-type: none"> <li>➤ अचानक कालो बादल लागि अंधारो हुनु</li> <li>➤ मुसलधारे वर्षा हुनु</li> <li>➤ मेघ गर्जनु/विजुली चम्कनु</li> <li>➤ जमिनमा धाँजा फाटनु</li> <li>➤ सानो पहिरो तल तल भर्दा ठुलो हुने</li> <li>➤ भाडा पखालाको लक्षण देखिनु</li> </ul>		
श्रावण	<ul style="list-style-type: none"> <li>➤ अतिवृष्टि</li> <li>➤ वाढी/पहिरो</li> <li>➤ महामारी</li> </ul>	<ul style="list-style-type: none"> <li>➤ अचानक कालो बादल लागि अंधारो हुनु</li> <li>➤ मुसलधारे वर्षा हुनु</li> <li>➤ मेघ गर्जनु/विजुली चम्कनु</li> <li>➤ जमिनमा धाँजा फाटनु</li> <li>➤ सानो पहिरो तल तल भर्दा ठुलो हुने</li> <li>➤ भाडा पखालाको लक्षण देखिनु</li> </ul>		
भदौ	<ul style="list-style-type: none"> <li>➤ अतिवृष्टि</li> <li>➤ वाढी/पहिरो</li> <li>➤ महामारी</li> </ul>	<ul style="list-style-type: none"> <li>➤ मेघ गर्जनु/विजुली चम्कनु सहित पानी पर्नु</li> <li>➤ जमीनमा धाँजा फाटनु</li> <li>➤ लगातार पानी परिरहनु</li> <li>➤ भाडापखाला लाग्नु</li> <li>➤ जमीन अचानक फुटेर मुल फुट्नु</li> <li>➤ नदीको प्रवाह रोकिनु</li> <li>➤ शुरुमा १/२ भाडापखाला ज्वरो तथा टाइफाइडको लक्षण देखिनु</li> </ul>	<ul style="list-style-type: none"> <li>➤ सरसफाई सम्बन्धी क्रियाकलाप संचालन गर्ने</li> <li>➤ जनचेतना अधिवृद्धि गर्ने</li> <li>➤ वृक्षा रोपन गर्ने</li> <li>➤ सुरक्षित र स्वस्थकर खाना खुवाउने र खाने</li> <li>➤ घर वरिपरि सरसफाई गर्ने</li> <li>➤ फोहर पानी जमेको खाडल पुर्ने</li> <li>➤ समय समयमा स्वास्थ्य चौकीमा गई सरसल्लाह गर्ने</li> </ul>	
असोज	<ul style="list-style-type: none"> <li>➤ वाढी/पहिरो</li> <li>➤ महामारी</li> </ul>	<ul style="list-style-type: none"> <li>➤ शुरुमा १/२ भाडापखाला ज्वरो तथा टाइफाइडको लक्षण देखिनु</li> <li>➤ अत्यधिक पानी पर्नु</li> </ul>		<ul style="list-style-type: none"> <li>➤ वृक्षारोपन गर्ने</li> <li>➤ संकटाभिमुख क्षेत्रको पहिचान गर्ने</li> <li>➤ सुरक्षित पानीको प्रयोग गर्ने</li> <li>➤ खोलाले कटान गर्न सक्ने क्षेत्रमा तटवन्ध निर्माण गर्ने</li> <li>➤ राहत तथा उद्धार सामग्री र कोषहरु</li> </ul>

कार्तिक	<ul style="list-style-type: none"> <li>➤ असिनावृष्टि</li> <li>➤ महामारी</li> </ul>	<ul style="list-style-type: none"> <li>➤ मेघ गर्जनु/पानी सँगै असिना पर्नु</li> <li>➤ ठुलो सानो असिना पर्न शुरु गर्नु</li> <li>➤ वाक्लो कुहिरो, हुस्सु लाग्नु</li> <li>➤ घामको प्रकाश छेक्नु</li> <li>➤ जाडोको लागि आगो जथाभावी नवाल्लु</li> <li>➤ वातावरण अधिक चिसो हुनु</li> <li>➤ न्यूनतम तापक्रम हुनु</li> </ul>	<ul style="list-style-type: none"> <li>➤ जनचेतना अभिवृद्धि गर्ने</li> <li>➤ पूर्व सूचना प्रणालीको विकास तथा अभ्यास गर्ने</li> <li>➤ रोकथाम तथा उद्धार प्रशिक्षण संचालन गर्ने</li> </ul>	<ul style="list-style-type: none"> <li>➤ पूर्ववत् रुपमा तयार गरेर राख्ने</li> <li>➤ सकटाभिमुख क्षेत्रको पहिचान गर्ने</li> <li>➤ सुरक्षित पानीको प्रयोग गर्ने</li> <li>➤ राहत तथा उद्धार सामग्री र कोषहरु पूर्ववत् रुपमा तयार गरेर राख्ने</li> <li>➤ विधुत लाइन व्यवस्थित गर्ने</li> </ul>
मंसिर	<ul style="list-style-type: none"> <li>➤ शीतलहर</li> <li>➤ आगलागी</li> </ul>	<ul style="list-style-type: none"> <li>➤ कुहिरोसँग हिउ वर्षनु</li> <li>➤ अग्लो अग्लो डाँडामा हिउँ पडनु</li> <li>➤ घामको प्रकाश पृथ्वीसम्म आउन नसक्नु</li> <li>➤ पानी ज्यादै चिसो हुनु</li> </ul>	<ul style="list-style-type: none"> <li>➤ चिसो तथा ठण्डीवाट बाक्लो तथा न्यानो कपडा लगाउने</li> <li>➤ काम नपरिकन सकभर चिसोमा ननिसक्ने</li> <li>➤ हिमपात हुन थालेपछि घर बाहिर ननिसक्ने</li> </ul>	<ul style="list-style-type: none"> <li>➤ न्यानो कपडा र तातो खानाको प्रवन्ध गर्ने</li> <li>➤ राहत तथा उद्धार सामग्री र कोषहरु पूर्ववत् रुपमा तयार गरेर राख्ने</li> </ul>
पौष	<ul style="list-style-type: none"> <li>➤ शीतलहर</li> <li>➤ हिमपात हुनु</li> <li>➤ तुषारो पर्नु</li> </ul>	<ul style="list-style-type: none"> <li>➤ कुहिरोसँग हिउ वर्षनु</li> <li>➤ अग्लो अग्लो डाँडामा हिउँ पडनु</li> <li>➤ घामको प्रकाश पृथ्वीसम्म आउन नसक्नु</li> <li>➤ पानी ज्यादै चिसो हुनु</li> </ul>	<ul style="list-style-type: none"> <li>➤ उचित स्थानमा पानीको भण्डारण गरि राख्ने</li> <li>➤ हुरी वतास चलेको समयमा घरवाट</li> </ul>	<ul style="list-style-type: none"> <li>➤ जनचेतना वृद्धी गर्नु पर्ने</li> <li>➤ पूर्व सूचना प्रणालीको विकास गर्ने</li> <li>➤ संचारका माध्यमवाट सूचना प्रवाह गर्ने</li> </ul>
माघ	<ul style="list-style-type: none"> <li>➤ शीतलहर</li> <li>➤ हिमपात हुनु</li> <li>➤ तुषारो पर्नु</li> </ul>	<ul style="list-style-type: none"> <li>➤ कुहिरोसँग हिउ वर्षनु</li> <li>➤ अग्लो अग्लो डाँडामा हिउँ पडनु</li> <li>➤ घामको प्रकाश पृथ्वीसम्म आउन नसक्नु</li> <li>➤ पानी ज्यादै चिसो हुनु</li> </ul>	<ul style="list-style-type: none"> <li>➤ उचित स्थानमा पानीको भण्डारण गरि राख्ने</li> <li>➤ हुरी वतास चलेको समयमा घरवाट</li> </ul>	<ul style="list-style-type: none"> <li>➤ जनचेतना वृद्धी गर्नु पर्ने</li> <li>➤ पूर्व सूचना प्रणालीको विकास गर्ने</li> <li>➤ संचारका माध्यमवाट सूचना प्रवाह गर्ने</li> </ul>
फाल्गुन	<ul style="list-style-type: none"> <li>➤ आगलागी</li> <li>➤ हुरी वतास</li> </ul>	<ul style="list-style-type: none"> <li>➤ गर्मी मौसम</li> <li>➤ तापक्रम वृद्धी हुनु</li> <li>➤ जमीन जलेको क्रमश</li> </ul>	<ul style="list-style-type: none"> <li>➤ उचित स्थानमा पानीको भण्डारण गरि राख्ने</li> <li>➤ हुरी वतास चलेको समयमा घरवाट</li> </ul>	<ul style="list-style-type: none"> <li>➤ जनचेतना वृद्धी गर्नु पर्ने</li> <li>➤ पूर्व सूचना प्रणालीको विकास गर्ने</li> <li>➤ संचारका माध्यमवाट सूचना प्रवाह गर्ने</li> </ul>

		<p>अनुभव गर्नु</p> <ul style="list-style-type: none"> <li>➤ तालो हावा लु चल्नु</li> <li>➤ हुरी चल्नु</li> </ul>	<p>वाहिर ननिसक्ने</p> <ul style="list-style-type: none"> <li>➤ हुरी बत्तास बन्द नहुँदा सम्म आगो नवाल्ने</li> <li>➤ जन चेतना अभिवृद्धि गर्ने</li> </ul>	<ul style="list-style-type: none"> <li>➤ चर्को घाममा घर बाहिर नजाने</li> <li>➤ जानै पर्ने भएमा आफ्नो सुरक्षा गर्ने</li> <li>➤ कृत्रिम अभ्यास गर्ने</li> <li>➤ घरमा फिला काँटी टोकने र फुसको बाँध्ने</li> <li>➤ राहत तथा उद्धार सामग्रीका कोषहरु पूर्ववत् रुपमा तयार गरेर राख्ने</li> </ul>
<p>चैत्र</p> <ul style="list-style-type: none"> <li>➤ आगलागी</li> <li>➤ हुरी बत्तास</li> <li>➤ अस्तिनावृष्टि</li> </ul>		<ul style="list-style-type: none"> <li>➤ गर्मी मौसम</li> <li>➤ तापक्रम बृद्धी हुनु</li> <li>➤ जमीन जलको क्रमश अनुभव गर्नु</li> <li>➤ तालो हावा लु चल्नु</li> <li>➤ हुरी चल्नु</li> </ul>		

**भुकम्प जुन सुकै समयमा जान सक्छ । भुकम्प जानु भन्दा अगाडी :**

- जमिन भित्र रहेका जीवजन्तु वाहिर निस्कनु
- जनावर तथा चराहरुबाट अस्वभाविक लक्षण देखाउनु

**भुकम्पको असर कम गर्न के गर्ने :**

- भुकम्पको जोखिम कम गर्न समयमै जनचेतना जगाउने
- तालिम तथा प्रशिक्षण संचालन गर्ने
- समय समयमा कृत्रिम अभ्यास गर्ने
- घर तथा कोठा भित्र सामग्रीहरु न हल्लिने गरि (कच्जाले कसेर राख्नु पर्दछ)
- अत्यावश्यक वस्तु जस्तै : औषधी, प्राथमिक उपचार सामग्री, टर्च लाइट, रेडियो आदी घर परिवारका सबै सदस्यहरुले तुरुन्त भेटने ठाँउमा राख्नु पर्दछ
- भवन निर्माण साहिता पालन गरेर राम्रोसंग भवनहरु बनाउनु पर्दछ ।
- भुकम्प गई रहेको बेला के गर्ने भन्ने सम्बन्धमा परिवारका सबै सदस्यहरुलाई समयमै जानकारी र अभ्यास गराउनु पर्दछ ।

**अनुसूची - ८**  
**कमलानदीको जलसतह र वर्षा श्रेसहोल्ड**

समय	कमला नदीजल सतह (मिटर) तित्रिया जल मापन केन्द्र	समग्र वर्षा (मिलिमिटर) कमला जलाधारमा रहेका वर्षा मापन केन्द्रहरु				
		१ घण्टा	३घण्टा	६ घण्टा	१२ घण्टा	२४ घण्टा
सतर्कता सतह		६०	८०	१००	१२०	१४०
खतरा सतह		६० भन्दा बढी	८० भन्दा बढी	१०० भन्दा बढी	१२० भन्दा बढी	१४० भन्दा बढी

**अनुसूची - ९**  
**आपत्कालीन प्रतिकार्य र उद्धार कार्यविधि**

समयावधि	सञ्चालन गतिविधि	जिम्मेवार नेतृत्वदायी निकाय
० देखि २ घण्टाभित्र	● विपद्को जानकारी दिने ।	● जल तथा मौसम विज्ञान विभाग ● जिल्ला आपत्कालीन सूचना केन्द्र ● स्थानीय तह
	● विपद् सम्बन्धी प्रतिकार्यको निर्देशन दिने ।	● जिल्ला विपद् व्यवस्थापन समिति ● स्थानीय विपद् व्यवस्थापन समिति
	● खोज तथा उद्धारका लागि तत्काल निर्देशन दिने र सुरक्षा निकाय परिचालन हुने ।	● जिल्ला विपद् व्यवस्थापन समिति ● स्थानीय विपद् व्यवस्थापन समिति ● सुरक्षा निकायहरु
	● विपद्को यथार्थ सूचना तथा उद्धार प्रयासको जानकारी सार्वजनिक रुपमा प्रवाह गर्ने ।	● जिल्ला विपद् व्यवस्थापन समिति ● स्थानीय विपद् व्यवस्थापन समिति ● आपत्कालीन कार्यसञ्चालन केन्द्रहरु
	● विद्युतीय सञ्चारका सबै माध्यममा एकैपटक स्वतः आपत्कालीन सन्देश आउने प्रणाली स्थापना गरी सञ्चालनमा ल्याउने ।	● सञ्चार तथा सूचना प्रविधि मन्त्रालय ● राष्ट्रिय विपद् जोखिम न्यूनिकरण तथा व्यवस्थापन प्राधिकरण
० देखि १० घण्टाभित्र	● विपद् घटना र प्रभावित क्षेत्रको प्रारम्भिक विवरण तयार गरी सूचना प्रवाह गर्ने ।	● जिल्ला विपद् व्यवस्थापन समिति ● स्थानीय विपद् व्यवस्थापन समिति

	<ul style="list-style-type: none"> <li>● विपद् व्यवस्थापन समितिको बैठक बस्ने ।</li> </ul>	<ul style="list-style-type: none"> <li>● जिल्ला विपद् व्यवस्थापन समिति</li> <li>● स्थानीय विपद् व्यवस्थापन समिति</li> </ul>
	<ul style="list-style-type: none"> <li>● जनतालाई सचेत गराउन रेडियो, टेलिभिजन, छोटकरी सूचना सेवा का माध्यमबाट तथ्यगत पूर्वचेतावनी, आपत्कालीन चेतावनी, भए गरेका उद्धारका प्रयासहरु तथा सार्वजनिक आवाहन विषयक सूचनाहरु प्रवाह गर्ने ।</li> </ul>	<ul style="list-style-type: none"> <li>● जिल्ला विपद् व्यवस्थापन समिति</li> <li>● जिल्ला र स्थानीयतहका आपत्कालीन कार्यसञ्चालन केन्द्रहरु</li> </ul>
० देखि २४ घण्टाभित्र	<ul style="list-style-type: none"> <li>● पीडितलाई तत्काल सुरक्षित आश्रयस्थलमा पुऱ्याउन खोज तथा उद्धार समूहलाई परिचालन गर्ने ।</li> </ul>	<ul style="list-style-type: none"> <li>● जिल्ला विपद् व्यवस्थापन समिति</li> <li>● स्थानीय विपद् व्यवस्थापन समिति</li> <li>● सुरक्षा निकायहरु</li> <li>● नेपाल रेडक्रस सोसाइटी</li> <li>● स्थानीय स्वास्थ्य निकाय/जिल्ला अस्पताल</li> </ul>
	<ul style="list-style-type: none"> <li>● पीडित घाइतेहरुका सम्बन्धमा तत्काल घटनास्थलमै उपचारको व्यवस्था मिलाउने ।</li> </ul>	<ul style="list-style-type: none"> <li>● जिल्ला विपद् व्यवस्थापन समिति</li> <li>● स्थानीय विपद् व्यवस्थापन समिति</li> <li>● नेपाली सेना</li> <li>● नेपाल रेडक्रस सोसाइटी</li> <li>● स्थानीय स्वास्थ्य निकाय/जिल्ला अस्पताल</li> </ul>
	<ul style="list-style-type: none"> <li>● एम्बुलेन्स सेवा, आपत्कालीन प्राथमिक उपचार र घाइतेका लागि यातायातको व्यवस्था तत्काल मिलाउने ।</li> </ul>	<ul style="list-style-type: none"> <li>● जिल्ला विपद् व्यवस्थापन समिति</li> <li>● स्थानीय विपद् व्यवस्थापन समिति</li> <li>● स्वास्थ्य कार्यालय</li> <li>● सुरक्षा निकाय</li> <li>● नेपाल रेडक्रस सोसाइटी</li> </ul>
	<ul style="list-style-type: none"> <li>● सिकिस्त घाइतेलाई तत्काल उपचारका लागि अस्पताल पठाउने र उपचार सुरु गर्ने ।</li> </ul>	<ul style="list-style-type: none"> <li>● जिल्ला विपद् व्यवस्थापन समिति</li> <li>● स्थानीय विपद् व्यवस्थापन समिति</li> <li>● खोज तथा उद्धार समूह</li> <li>● अस्पतालहरु</li> </ul>
	<ul style="list-style-type: none"> <li>● विपद् प्रभावितको क्षतिको प्रारम्भिक स्वरूपको द्रुत लेखाजोखा गर्ने ।</li> </ul>	<ul style="list-style-type: none"> <li>● स्थानीय विपद् व्यवस्थापन समिति</li> <li>● जिल्ला विपद् व्यवस्थापन समिति</li> <li>● नेपाल रेडक्रस सोसाइटी</li> </ul>

	<ul style="list-style-type: none"> <li>● जिल्ला तथा स्थानीय आपत्कालीन कार्यसञ्चालन केन्द्रलाई सञ्चार व्यवस्थापन केन्द्रको रूपमा सञ्चालन गर्ने ।</li> </ul>	<ul style="list-style-type: none"> <li>● जिल्ला तथा स्थानीय आपत्कालीन कार्यसञ्चालन केन्द्र</li> </ul>
	<ul style="list-style-type: none"> <li>● सडक आवागमन सम्पर्कको न्यूनतम पुनःस्थापन गर्ने ।</li> </ul>	<ul style="list-style-type: none"> <li>● सडक डिभिजन कार्यालय</li> <li>● हुलाकी राजमार्ग निर्देशनालय</li> <li>● सिंचाइ संवद्ध कार्यालय</li> </ul>
	<ul style="list-style-type: none"> <li>● पीडितहरूलाई नजिकको आश्रयस्थल तथा क्याम्पहरूमा पठाई भीड व्यवस्थापन गर्ने ।</li> </ul>	<ul style="list-style-type: none"> <li>● स्थानी तह</li> <li>● खोज तथा उद्धार समूह</li> <li>● सुरक्षा निकायहरू</li> <li>● नेपाल रेडक्रस सोसाइटी</li> </ul>
२४ देखि ४८ घण्टाभित्र	<ul style="list-style-type: none"> <li>● खोज, उद्धार तथा राहत कार्यको प्रभावकारिता कायम राख्न, खोज, उद्धार तथा राहत सामग्रीको संकलन, भण्डारण र वितरण कार्य सञ्चालनका लागि तत्काल क्रियाशील तुल्याउने ।</li> </ul>	<ul style="list-style-type: none"> <li>● जिल्ला विपद् व्यवस्थापन समिति</li> <li>● स्थानीय विपद् व्यवस्थापन समिति</li> <li>● सुरक्षा निकायहरू</li> <li>● नेपाल रेडक्रस सोसाइटी</li> </ul>
	<ul style="list-style-type: none"> <li>● खोज, उद्धार तथा राहत सामग्रीहरूको सम्बन्धमा यातायात तथा ढुवानी सुविधाको प्रबन्ध गर्ने ।</li> </ul>	<ul style="list-style-type: none"> <li>● जिल्ला विपद् व्यवस्थापन समिति</li> <li>● स्थानीय विपद् व्यवस्थापन समिति</li> </ul>
	<ul style="list-style-type: none"> <li>● विपद् पीडित र प्रभावितका लागि आधारभूत स्वास्थ्य सेवा तथा खाद्य सामग्री उपलब्ध गराउने ।</li> </ul>	<ul style="list-style-type: none"> <li>● जिल्ला विपद् व्यवस्थापन समिति</li> <li>● स्थानीय विपद् व्यवस्थापन समिति</li> </ul>
	<ul style="list-style-type: none"> <li>● राहत सामग्रीको ढुवानी र विपद् प्रभावितहरूलाई वितरणको कामलाई कार्यान्वयन गर्ने ।</li> </ul>	<ul style="list-style-type: none"> <li>● जिल्ला विपद् व्यवस्थापन समिति</li> <li>● स्थानीय विपद् व्यवस्थापन समिति</li> </ul>
	<ul style="list-style-type: none"> <li>● अस्पताल, स्वास्थ्य केन्द्र, विपद् प्रभावितको आश्रयस्थल तथा शिविर, विद्यालयजस्ता आधारभूत क्षेत्रमा विद्युत सेवा उपलब्ध गराउने ।</li> </ul>	<ul style="list-style-type: none"> <li>● नेपाल विद्युत प्राधिकरण</li> <li>● स्थानीय तह</li> </ul>
	<ul style="list-style-type: none"> <li>● प्रभावित क्षेत्रमा अस्थायी अस्पतालको स्थापना गर्ने ।</li> </ul>	<ul style="list-style-type: none"> <li>● जिल्ला विपद् व्यवस्थापन समिति</li> <li>● स्थानीय विपद् व्यवस्थापन समिति/स्थानीय तह</li> <li>● जिल्ला स्थित स्वास्थ्य कार्यालय</li> </ul>

	<ul style="list-style-type: none"> <li>● अस्पताल, विपद् प्रभावितहरुको आश्रयस्थल तथा शिविर, औषधि वितरण केन्द्र वा औषधालय, विद्यालय र अन्य बसोबास क्षेत्रमा खानेपानी, सरसफाइ तथा स्वास्थ्य प्रवर्द्धन सेवा उपलब्ध गराउने ।</li> </ul>	<ul style="list-style-type: none"> <li>● जिल्ला विपद् व्यवस्थापन समिति</li> <li>● स्थानीय विपद् व्यवस्थापन समिति</li> <li>● खानेपानी तथा सरसफाइ डिभिजन कार्यालय</li> </ul>
	<ul style="list-style-type: none"> <li>● जैविक, ठोस तथा प्रकोपजन्य फोहोरको उचित प्रबन्ध मिलाउने वा नष्ट गर्ने ।</li> </ul>	<ul style="list-style-type: none"> <li>● जिल्ला विपद् व्यवस्थापन समिति</li> <li>● स्थानीय विपद् व्यवस्थापन समिति</li> </ul>
	<ul style="list-style-type: none"> <li>● भण्डारण गृहहरु, विपद् प्रभावितको आश्रयस्थल तथा शिविर, व्यक्तिगत आवास, मानवीय सेवा प्रदायक र सम्पत्तिको सुरक्षा तथा कानुन कार्यान्वयनलाई प्रभावकारी बनाउने</li> </ul>	<ul style="list-style-type: none"> <li>● जिल्ला प्रशासन कार्यालय</li> <li>● स्थानीय तह</li> <li>● सुरक्षा निकायहरु</li> </ul>
	<ul style="list-style-type: none"> <li>● प्रभावित परिवारको दर्ता गर्ने, पीडितको लागि परिचयपत्र उपलब्ध गराउने र तथ्याङ्कको उचित प्रबन्ध र व्यवस्था गर्ने ।</li> </ul>	<ul style="list-style-type: none"> <li>● जिल्ला विपद् व्यवस्थापन समिति</li> <li>● स्थानीय विपद् व्यवस्थापन समिति</li> <li>● सुरक्षा निकायहरु</li> <li>● नेपाल रेडक्रस सोसाइटी</li> </ul>
४८ देखि ७२ घण्टाभित्र	<ul style="list-style-type: none"> <li>● क्षतिको प्रारम्भिक लेखाजोखा गरी शीघ्र प्रतिकार्य योजना तयार गर्ने ।</li> </ul>	<ul style="list-style-type: none"> <li>● जिल्ला विपद् व्यवस्थापन समिति</li> <li>● स्थानीय विपद् व्यवस्थापन समिति</li> </ul>
	<ul style="list-style-type: none"> <li>● मौजुदा अवस्थामा अस्पताल, विद्यालय, स्वास्थ्य सेवा प्रदायकका साथै सडक, पुल र अन्य संरचनाको क्षतिको लेखाजोखा प्रारम्भ गर्ने ।</li> </ul>	<ul style="list-style-type: none"> <li>● जिल्ला विपद् व्यवस्थापन समिति</li> <li>● स्थानीय विपद् व्यवस्थापन समिति</li> </ul>
	<ul style="list-style-type: none"> <li>● घुयान तथा थुप्रिएको फोहोरहरु व्यवस्थापन गर्ने ।</li> </ul>	<ul style="list-style-type: none"> <li>● स्थानीय विपद् व्यवस्थापन समिति</li> </ul>
	<ul style="list-style-type: none"> <li>● मृत पशुहरु संकलन तथा व्यवस्थापन गर्ने ।</li> </ul>	<ul style="list-style-type: none"> <li>● स्थानीय विपद् व्यवस्थापन समिति</li> </ul>
	<ul style="list-style-type: none"> <li>● विपद् प्रभावितहरुको तत्काल खोज तथा उद्धार गरी आवश्यक खाद्यान्न, आश्रयस्थल, लत्ताकपडा र न्यूनतम मानवोचित सामग्री र स्वीकृत मापदण्ड बमोजिम राहत रकम उपलब्ध गराउने ।</li> </ul>	<ul style="list-style-type: none"> <li>● जिल्ला विपद् व्यवस्थापन समिति</li> <li>● स्थानीय विपद् व्यवस्थापन समिति</li> </ul>
७२ घण्टा देखि ७ दिन	<ul style="list-style-type: none"> <li>● शव व्यवस्थापन निर्देशिका बमोजिम शवको व्यवस्थापन, आर्थिक सहयोग र मृत्यु प्रमाण-पत्र जारी गर्ने ।</li> </ul>	<ul style="list-style-type: none"> <li>● जिल्ला विपद् व्यवस्थापन समिति</li> <li>● स्थानीय विपद् व्यवस्थापन समिति</li> </ul>



भिन्न	<ul style="list-style-type: none"> <li>● प्रभावित स्थानमा आश्रयस्थल तथा शिविर सञ्चालन भएका स्थानहरु, राहत सामाग्री वितरण हुँदा तथा खोज तथा उद्धारका समयमा हुन सक्ने महिला हिंसाका गतिविधिका सम्बन्धमा विशेष निगरानी राख्ने तथा बालबालिका, ज्येष्ठ नागरिक, अपाङ्ग र असहाय वर्गका विषयमा विशेष संरक्षणको प्रवन्ध गर्ने ।</li> </ul>	<ul style="list-style-type: none"> <li>● जिल्ला विपद् व्यवस्थापन समिति</li> <li>● स्थानीय विपद् व्यवस्थापन समिति/स्थानीय तह</li> <li>● सुरक्षा निकायहरु</li> </ul>
	<ul style="list-style-type: none"> <li>● बहुक्षेत्र प्रारम्भिक द्रुत लेखाजोखा प्रारम्भ गर्ने ।</li> </ul>	<ul style="list-style-type: none"> <li>● जिल्ला विपद् व्यवस्थापन समिति</li> <li>● नेपाल रेडक्रस सोसाइटी</li> </ul>
	<ul style="list-style-type: none"> <li>● विपद् प्रभावितहरुलाई तत्काल आश्रयस्थल तथा शिविरमा बस्नका लागि आवश्यक लत्ताकपडा, खाद्यान्न र गैर-खाद्य सामाग्री वितरण गर्ने ।</li> </ul>	<ul style="list-style-type: none"> <li>● जिल्ला विपद् व्यवस्थापन समिति</li> <li>● स्थानीय विपद् व्यवस्थापन समिति</li> <li>● नेपाल रेडक्रस सोसाइटी</li> <li>● उद्योग बाणिज्य संघ</li> </ul>
७ दिन देखि २ साता भित्र	<ul style="list-style-type: none"> <li>● खुल्ला क्षेत्रका रुपमा घोषित वा पहिचान गरिएको स्थानमा आश्रयस्थल तथा शिविरको सञ्चालन गर्ने ।</li> </ul>	<ul style="list-style-type: none"> <li>● सहरी विकास तथा भवन विभाग</li> <li>● स्थानीय तह</li> </ul>
	<ul style="list-style-type: none"> <li>● आश्रयस्थल तथा शिविरका बालबालिकामा हुन सक्ने कुपोषणको अवस्थालाई मध्यनजर गरी आवश्यक प्रवन्ध मिलाउने ।</li> </ul>	<ul style="list-style-type: none"> <li>● जिल्ला विपद् व्यवस्थापन समिति</li> <li>● स्थानीय तह</li> <li>● स्वास्थ्य कार्यालय</li> </ul>
	<ul style="list-style-type: none"> <li>● आश्रयस्थल तथा शिविर र खुला क्षेत्रमा खुला दिशापिसाव वा अन्य माध्यमबाट सर्ने सरुवा रोगको नियन्त्रण गर्ने ।</li> </ul>	<ul style="list-style-type: none"> <li>● जिल्ला विपद् व्यवस्थापन समिति</li> <li>● स्थानीय विपद् व्यवस्थापन समिति</li> <li>● नेपाल रेडक्रस सोसाइटी</li> </ul>
	<ul style="list-style-type: none"> <li>● मानवीय कार्यका लागि भएका प्रतिकार्य तथा उद्धार कार्यको अनुगमन र प्रतिवेदन तयार गर्ने ।</li> </ul>	<ul style="list-style-type: none"> <li>● जिल्ला विपद् व्यवस्थापन समिति</li> <li>● स्थानीय विपद् व्यवस्थापन समिति</li> </ul>
	<ul style="list-style-type: none"> <li>● विपद् प्रभावित सङ्घटन समूहका लागि स्वच्छ र सुरक्षित वातावरणको व्यवस्था गर्ने । लैङ्गिक हिंसा नियन्त्रण गर्न विशेष ध्यान दिने ।</li> </ul>	<ul style="list-style-type: none"> <li>● स्थानीय तह</li> <li>● स्थानीय प्रशासन</li> <li>● सुरक्षा निकायहरु</li> </ul>
	<ul style="list-style-type: none"> <li>● मानसिक तनावमा परेका व्यक्तिलाई मनोसामाजिक परामर्श सेवा</li> </ul>	<ul style="list-style-type: none"> <li>● जिल्ला विपद् व्यवस्थापन समिति</li> <li>● स्थानीय तह</li> </ul>

	उपलब्ध गराउने र आवश्यक स्वास्थ्य सेवा प्रदान गर्ने ।	<ul style="list-style-type: none"> <li>● स्वास्थ्य कार्यालय</li> </ul>
	<ul style="list-style-type: none"> <li>● परिवारसँग विद्योडिएका बालबालिकालाई परिवारसँग मिलन गराउने र परिवार गुमाएका वा एकल बालबच्चाको उचित स्याहार र लालनपालनको व्यवस्था मिलाउने वा आफन्तलाई बुझाउने ।</li> </ul>	<ul style="list-style-type: none"> <li>● जिल्ला प्रशासन कार्यालय</li> <li>● स्थानीय तह</li> <li>● नेपाल रेडक्रस सोसाइटी</li> </ul>
२ साता देखि २ महिना भित्र	<ul style="list-style-type: none"> <li>● विपद् प्रभावितलाई स्वीकृत मापदण्ड बमोजिम लत्ताकपडा, खाद्यान्न र नगद सहयोग उपलब्ध गराउने ।</li> </ul>	<ul style="list-style-type: none"> <li>● जिल्ला विपद् व्यवस्थापन समिति</li> <li>● स्थानीय विपद् व्यवस्थापन समिति</li> <li>● जिल्ला विपद् व्यवस्थापन समितिको एकद्वार प्रणालीमा रहि अन्य निकाय/संघसंस्था</li> </ul>
	<ul style="list-style-type: none"> <li>● विद्यालय खुलाउने र विद्यार्थीलाई विद्यालयमा आउने वातावरण तयार गरी पठन पाठनलाई सामान्य अवस्थामा फर्काउने ।</li> </ul>	<ul style="list-style-type: none"> <li>● जिल्ला प्रशासन कार्यालय</li> <li>● शिक्षा विकास तथा समन्वय इकाई</li> <li>● स्थानीय तह</li> </ul>
	<ul style="list-style-type: none"> <li>● आश्रयस्थल तथा शिविरमा उपचार सेवा सञ्चालन, विद्यालय सञ्चालन, सुरक्षाको प्रवन्ध, अत्यावश्यक उपभोगका वस्तु र सार्वजनिक सेवाहरुको प्रवन्ध गर्ने ।</li> </ul>	<ul style="list-style-type: none"> <li>● जिल्ला विपद् व्यवस्थापन समिति</li> <li>● स्थानीय तह</li> <li>● शिक्षा विकास तथा समन्वय इकाई</li> <li>● नेपाल रेडक्रस सोसाइटी</li> </ul>
	<ul style="list-style-type: none"> <li>● तत्कालीन पुनर्स्थापनाको लागि आवश्यक लेखाजोखा तथा विश्लेषण गरी बसोबास र तत्कालको जीविकोपार्जन जस्ता प्रमुख क्षेत्रको विकासका कार्यलाई अघि बढाउन सिफारिस गर्ने ।</li> </ul>	<ul style="list-style-type: none"> <li>● जिल्ला विपद् व्यवस्थापन समिति</li> <li>● स्थानीय विपद् व्यवस्थापन समिति</li> <li>● विषयगत क्षेत्र तथा निकाय</li> </ul>
	<ul style="list-style-type: none"> <li>● विपद् प्रभावितको खोज, उद्धार तथा राहत, आश्रयस्थल तथा शिविर सञ्चालन र तत्कालीन पुनर्लाभका क्रियाकलापहरुको विश्लेषण सहितको प्रतिवेदन तयार गर्ने ।</li> </ul>	<ul style="list-style-type: none"> <li>● जिल्ला विपद् व्यवस्थापन समिति</li> <li>● स्थानीय विपद् व्यवस्थापन समिति</li> </ul>

नोट : यस बाहेक विपद्को समयमा गर्नु पर्ने कार्यहरु : विपद् जोखिम न्यूनीकरण तथा व्यवस्थापन ऐन २०७४ र विपद् जोखिम न्यूनीकरण तथा व्यवस्थापन नियमावली २०७६ अनुसार सम्बन्धित निकायहरुले आवश्यकता अनुसार गर्ने छ ।

## अनुसूची - १०

**स्थानीय तहको नामावली, सम्पर्क व्यक्ति तथा क्षमता :**

**१०.१ सिरहा नगरपालिका, सिरहा**

### सूचना तथा क्षमता आँकलन

१. स्थानीय तह/कार्यालय/संस्थाको नाम : सिरहा नगरपालिका  
 ठेगाना : सिरहा न.पा.-१  
 प्रमुख सम्पर्क व्यक्तिको नाम र पद : अशेश्वर प्रसाद यादव, नगर प्रमुख  
 सम्पर्क नं. : ९८५२८२४०००  
 प्रमुख प्रशासकीय अधिकृत :  
 सम्पर्क नं. : ९८४२८४५८६७  
 विपद् फोकल पर्सनको नाम : सुरेश चोरवार  
 सम्पर्क नं. : ९८५२८३२९७६

२. श्रोत र साधनहरु :

मानवीय श्रोतको विवरण	दक्ष	अर्द्धदक्ष	जम्मा	कैफियत
प्राथमिक उपचार	२५		२५	
विपद् व्यवस्थापन	२५		२५	
स्वास्थ्य	७८	१३७	२१५	
शिक्षा	२		२	
खानेपानी सरसफाइ तथा स्वच्छता		२६	२६	
कृषि	६		६	
पशु	६		६	
महिला तथा बालबालिका	१		१	
<b>जम्मा</b>	<b>१४३</b>	<b>१६३</b>	<b>३०६</b>	

सवारी साधन/भौतिक सामग्री/वारुण यन्त्र/एम्बुलेन्स	संख्या	अवस्था
JCB	१	
डोजर	०	
ट्याक्टर	२	
एम्बुलेन्स	०	
वारुण यन्त्र	१	
पानी टयांकी	०	
सेफटी टयांकी सफा गर्ने मेसिन	०	
टिपर	२	१ वटा मर्मत गराउनु पर्ने
चारपांग्रे	२	
मोटर साइकल	६२	
कम्प्युटर/प्रिन्टर/ल्यापटोप	५६	
जेनेरेटर	३	

३. विपद् व्यवस्थापन कोष भए/नभएको : भएको  
कोषमा रहेको रकम : ६०,००,०००।००
४. आफ्नो छुट्टै विपद् पूर्व तयारी तथा प्रतिकार्य योजना भए/नभएको : नभएको  
योजना अपडेट भए/नभएको/हुने मिति :
५. कार्यालय/संस्थाको इकाई भए सोको विवरण :

इकाई विवरण	मुख्य सम्पर्क व्यक्ति	सम्पर्क नम्बर	कैफियत
वडा अध्यक्ष- १	महेश कुमार यादव	९८०७७६४२०२	
वडा अध्यक्ष -२	दिपक कुमार यादव	९८१५७१३२६१	
वडा अध्यक्ष -३	रामवहादुर मण्डल	९८४२८४४७१९	
वडा अध्यक्ष -४	इजहारल हक	९८६२८०१६१७	
वडा अध्यक्ष -५	सुरेन्द्र यादव	९८२७७४००२४	
वडा अध्यक्ष -६	विजय कुमार यादव	९८५२८३११००	
वडा अध्यक्ष -७	उपेन्द्र साह	९८५२८३०५३७	
वडा अध्यक्ष -८	नागेश्वर गोइत	९८६०७१३६९५	
वडा अध्यक्ष - ९	हरिदेव यादव	९८१९९६७१५५	
वडा अध्यक्ष -१०	जुगलकिशोर कामती	९८०५९५५७३३	
वडा अध्यक्ष -११	विनोद कुमार कामती	९८४२८३५२१२	
वडा अध्यक्ष -१२	शत्रुघन साह	९८०३८५१६१२	
वडा अध्यक्ष -१३	सचिन्द्र कुमार साह	९८५२८३४५०२	
वडा अध्यक्ष -१४	देवरञ्जन गोइत	९८१२०९९५०५	
वडा अध्यक्ष -१५	धनिकलाल यादव	९८१४७०९५५१	
वडा अध्यक्ष -१६	विरेन्द्र मोरवैता यादव	९८५२८३०३१४	
वडा अध्यक्ष -१७	महेन्द्र प्रसाद यादव	९८६१६४७२३१	
वडा अध्यक्ष -१८	रामसोमारथ यादव	९८६२९९०४२६	
वडा अध्यक्ष -१९	गोपाल प्रसाद यादव	९८५२८३४५१३	
वडा अध्यक्ष -२०	रामचन्द्र यादव	९८११७१३९८६	
वडा अध्यक्ष -२१	सुरेन्द्र मण्डल	९८१७७६४२६८	
वडा अध्यक्ष -२२	आशाराम यादव	९८४३४६४३१९	

क्षेत्र (Cluster)	जिम्मेवार व्यक्ति	सम्पर्क नम्बर
समन्वय, खोजी, उद्धार, राहत तथा सूचना व्यवस्थापन	अशेश्वर यादव (नगर प्रमुख)	९८५२८२४०००
आपत्कालीन आवास तथा गैर खाद्य सामग्री	सुरेश चोरवार	९८५२८३२९७६
स्वास्थ्य तथा पोषण	विन्देश्वर यादव	९८५२८३४४२८ ९८१९७४६५७३
शिक्षा	कासिन्द्र यादव	९८५२८३१९९१
संरक्षण	जिवन थापा मगर	९८४२८४२०९९
खानेपानी, सरसफाइ तथा	सुरेश चोरवार	९८५२८३२९७६

स्वच्छता		
खाद्य सुरक्षा	राम चलितर यादव रामदेव यादव	९८४२८९४५४० ९८४२९९७६४५
आपतकालिन वन्दोवस्ति ( Logistics )	रामबाबु मण्डल	९८६०३४५७६५ ९८०३३२५९२९
तयारी खाना तथा पोषण	विन्देश्वर यादव	९८५२८३४४२८ ९८९९७४६५७३

६. भवन संहिताको निर्माण भए/नभएको : भएको  
नभएको भए बनाउने योजना मिति :
७. आपतकालिन नमूना अभ्यासको लागि रकम र कार्ययोजना छ/छैन : छ  
छैन भने बनाउने मिति :
८. विपद् पूर्व तयारी/प्रतिकार्यका लागि गरिएका तयारीहरु :
- वारुणयन्त्र, दमकल र त्यसमा चालक र फायरमान स्टाण्डर्ड तयारी अवस्थामा
  - जे.सी.भी.तयारी अवस्थामा
  - टिपर १ र ट्रयाक्टर २ आवश्यकता अनुसार
  - राहत १०० प्याकेज तयारी अवस्थामा
  - बोरा ५००० थान
  - डोरी ६० व्याण्डल
  - टयूव २० पीस
  - वेल्चा १० थान
  - गैचा ५ थान
  - कादाली १० थान
९. संकटासन्न क्षेत्रहरु : वडाहरु : उच्च ५,६,१२,१३, १७ मध्यम १४,१५,२०,२१  
सामान्य १,२,७,८,९,१६
१०. न.पा./गा.पा.को कूल घरधुरी : १९०७६ जनसंख्या : ९९१९७
११. प्रभावित हुन सक्ने घरधुरी : ४३४५ जनसंख्या : २२५९५
१२. महत्वपूर्ण पुर्वाधारहरुको विवरण :
- विद्यालयहरु : सामुदायिक ५२ वटा संस्थागत
  - स्वास्थ्य संस्थाहरु : १२ वटा (आफनो भवन ४ वटा), शहरी क्लिनिक २ वटा,  
निजि ४ वटा
  - वडा भवनहरु : १३ वटा
  - सामुदायिक भवनहरु : ५ वटा
  - अन्य क्याम्पसको छात्रावास १ वटा
- १३ बाँध/सडक/पुल/बाटो लगायत अन्य भौतिक संरचनाहरुको अवस्था : मध्यम
१४. संचारका सुविधाहरु : टेलिफोन, मोबाइल, सुरक्षा निकायको संचार सेट, इमेल इन्टरनेट
१५. कार्यरत/संघसंस्थाहरु : नेपाल रेडक्रस सोसाइटी, आसमान नेपाल, सवल नेपाल
१७. तत्कालिन आवश्यकताहरु :

- कमला बाँध मर्मत तथा स्तर उन्नती
- मौनावती बाँध मर्मत
- हनुमान मंदिर देखि वसविटा सम्मको सडक मर्मत तथा पुन निर्माण
- कठकोलवा सडक मर्मत
- वसविटा डिहवार मन्दिर नजिकको बाँध मर्मत
- वसविटा साहुजी टोल र चौक नजिकको बाँध मर्मत

१८.. आवश्यकताहरु पूरा गर्नको लागि गरिएका प्रयास/पहलहरु :

- सडक मर्मतका लागि आवश्यक बजेट विनियोजन भइ सकेको र हालका परिस्थितिमा काम गर्न असहज भएता पनि बर्यात अगाडी गर्ने गराउने ।
- नगर क्षेत्र भित्रका कमलानदीको बाँध हाल सम्म मर्मत तथा स्तर उन्नती नभएकोले सो को जानकारी पटक पटक सम्बन्धीत कार्यालय लाइ गरेको ।
- विगतका वर्षमा कमलाको बाढीवाट जोखिम हुने स्थानहरुलाई मर्मत सम्भार गर्न सम्बन्धीत कार्यालयलाई पत्राचारको लागि जिल्ला विपद व्यवस्थापन समितिमा समन्वय गरेको ।

## १०.२ कल्याणपुर नगरपालिका, कल्याणपुर

### सूचना तथा क्षमता आँकलन

१. स्थानीय तह/कार्यालय/संस्थाको नाम : कल्याणपुर नगरपालिका  
 ठेगाना : कल्याणपुर न.पा.-११  
 प्रमुख सम्पर्क व्यक्तिको नाम र पद : सूर्यनाथ मण्डल, नगर प्रमुख  
 सम्पर्क नं. : ९८५२८३४३६४, ९८२४७६१००६  
 प्रमुख प्रशासकीय अधिकृत :  
 सम्पर्क नं. : ९८५२८३४३६३  
 विपद् फोकल पर्सनको नाम : ललन कर्ण  
 सम्पर्क नं. : ९८२४७६४६०६

२. श्रोत र साधनहरु :

मानवीय श्रोतको विवरण	दक्ष	अर्द्धदक्ष	जम्मा	कैफियत
प्राथमिक उपचार	१	०	१	
विपद् व्यवस्थापन	१	०	१	
स्वास्थ्य	५५	११	६६	
शिक्षा	१		१	
खानेपानी, सरसफाइ तथा स्वच्छता	०	०	०	
कृषि	९	०	९	
पशु	३	०	३	
<b>जम्मा</b>	<b>७०</b>	<b>११</b>	<b>८१</b>	

सवारी साधन/भौतिक सामग्री/वारुण यन्त्र/एम्बुलेन्स	संख्या	अवस्था
JCB	१	संचालनमा रहेको
डोजर	०	
ट्याकटर	१	संचालनमा रहेको
एम्बुलेन्स	१	संचालनमा रहेको
वारुण यन्त्र	०	
पानी टयांकी	०	
सेफटी टयांकी सफा गर्ने मेसिन	०	
टिपर	०	
चारपांग्रे	१	संचालनमा रहेको
मोटर साइकल	३०	संचालनमा रहेको
कम्प्युटर/प्रिन्टर/ल्यापटोप	५	संचालनमा रहेको
जेनेरेटर	१	संचालनमा रहेको

३. विपद् व्यवस्थापन कोष भए/नभएको : भएको  
 कोषमा रहेको रकम : १,००,००,०००।००
४. आफ्नो छुट्टै विपद् पूर्व तयारी तथा प्रतिकार्य योजना भए/नभएको : नभएको  
 योजना अपडेट भए/नभएको/हुने मिति :

५ कार्यालय/संस्थाको इकाई भए सोको विवरण :

इकाई विवरण	मुख्य सम्पर्क व्यक्ति	सम्पर्क नम्बर	कैफियत
वडा अध्यक्ष- १	जयराम कामती	९८२९७८२७९९	
वडा अध्यक्ष -२	विसेश्वर मुखिया	९८२९७८२८००	
वडा अध्यक्ष -३	अशोक कुमार मण्डल	९८२९७८२८०१	
वडा अध्यक्ष -४	दिलिप कुमार यादव	९८२९७८२८०२	
वडा अध्यक्ष -५	दिपेन्द्र यादव	९८२९७८२८०३	
वडा अध्यक्ष -६	मोतिबुल राइन	९८२९७८२८०४	
वडा अध्यक्ष -७	राम कुमार श्रेष्ठ	९८२९७८२८०५	
वडा अध्यक्ष -८	राजेन्द्र साह तेली	९८२९७८२८०६	
वडा अध्यक्ष - ९	सुर्यनाथ यादव	९८२९७८२८०७	
वडा अध्यक्ष -१०	धनविर मण्डल धानुक	९८२९७८२८०८	
वडा अध्यक्ष -११	राजेश्वर यादव	९८२९७८२८०९	
वडा अध्यक्ष -१२	दिलिप कुमार यादव	९८२९७८२८१०	

क्षेत्र (Cluster)	जिम्मेवार व्यक्ति	सम्पर्क नम्बर
समन्वय, खोजी, उद्धार, राहत तथा सूचना व्यवस्थापन	सुर्यनाथ मण्डल	९८५२८३४३६४ ९८२४७६१००६
आपत्कालीन आवास तथा गैर खाद्य सामग्री	ललन कर्ण	९८२४७६४६०६
स्वास्थ्य तथा पोषण	गौरी शंकर देव	९८१५७७५८७७
शिक्षा	जय प्रकास दास	९८५२८३४३६३
संरक्षण	सुनिता कडेल	९८६८३९८५७४
खानेपानी, सरसफाइ तथा स्वच्छता	ओम शंकर साह	९८१९७२२०७१
खाद्य सुरक्षा	जयनाथ साह	९८१९८४८३९८
आपतकालिन वन्दोवस्ति ( Logistics )	शत्रुघन साह	९८०८१६९९१७
तयारी खाना तथा पोषण	ललन कर्ण	९८२४७६४६०६

६. भवन संहिताको निर्माण भए/नभएको : नभएको

नभएको भए वनाउने योजना मिति :

७. आपत्कालिन नमूना अभयासको लागि रकम र कार्ययोजना छ/छैन : छैन

छैन भने वनाउने मिति :

८. विपद् पूर्व तयारी/प्रतिकार्यका लागि गरिएका तयारीहरु :

९. संकटासन्न क्षेत्रहरु : वडाहरु : उच्च २,३,४,५,६,७,८ मध्यम ९,१०,११,१२ सामान्य : १

१०. न.पा./गा.पा.को कूल घरधुरी : ९०८८ जनसंख्या : ४९२८८

११. प्रभावित हुन सक्ने घरधुरी : ३००० जनसंख्या : १५०००



१२. महत्वपूर्ण पुर्वाधारहरूको विवरण :
- विद्यालयहरू : सामुदायिक २९ वटा, संस्थागत १० वटा, मदरसा ११ वटा
  - स्वास्थ्य संस्थाहरू : ११ वटा
  - वडा भवनहरू : ८ वटा
  - सामुदायिक भवनहरू :
  - अन्य : सुरक्षित आपतकालिन आवास भवन १, नेपाल प्रहरी ४
१३. बाँध/सडक/पुल/बाटो लगायत अन्य भौतिक संरचनाहरूको अवस्था : बाढीको वेलामा सबै वडाका बाटोहरू विग्रने गरेको ।
१४. संचारका सुविधाहरू : मोवाइल, सुरक्षा निकायको संचार सेट, इमेल इन्टरनेट
१५. कार्यरत/संघसंस्थाहरू : नेपाल रेडक्रस सोसाइटी, सबल नेपाल, फरवार्ड नेपाल, मुक्ति नेपाल, आसमान नेपाल, साहस नेपाल
१७. तत्कालिन आवश्यकताहरू : खोज, उद्धार तथा राहत सामग्रीहरूको साथै विभिन्न दक्ष जनशक्ति हरू
१८. आवश्यकताहरू पूरा गर्नको लागि गरिएका प्रयास/पहलहरू :

### १०.३ मिर्चैया नगरपालिका, मिर्चैया

## सूचना तथा क्षमता आँकलन

१. स्थानीय तह/कार्यालय/संस्थाको नाम : मिर्चैया नगरपालिका  
 ठेगाना : मिर्चैया न.पा.-५  
 प्रमुख सम्पर्क व्यक्तिको नाम र पद : श्रवण कुमार यादव, नगर प्रमुख  
 सम्पर्क नं. : ९८५२८३७५००  
 प्रमुख प्रशासकीय अधिकृत :  
 सम्पर्क नं. : ९८५२८२८१११  
 विपद् फोकल पर्सनको नाम : धन्नजय महतो  
 सम्पर्क नं. : ९८५२८३७७७५

२. श्रोत र साधनहरु :

मानवीय श्रोतको विवरण	दक्ष	अर्द्धदक्ष	जम्मा	कैफियत
प्राथमिक उपचार	२		२	
विपद् व्यवस्थापन	२		२	
स्वास्थ्य	५६	८१	१३७	
शिक्षा	४		४	
खानेपानी, सरसफाइ तथा स्वच्छता	१		१	
कृषि	३		३	
पशु	५		५	
महिला विकास	२		२	
आयुर्वेद	३	१	४	
स्वरोजगार	१		१	
<b>जम्मा</b>	<b>७९</b>	<b>८२</b>	<b>१६१</b>	

सवारी साधन/भौतिक सामग्री/वारुण यन्त्र/एम्बुलेन्स	संख्या	अवस्था
JCB	१	संचालनमा रहेको
डोजर	०	
रोलर	१	संचालनमा रहेको
मिक्चर	१	संचालनमा रहेको
ट्याकटर	४	संचालनमा रहेको
एम्बुलेन्स	०	
वारुण यन्त्र	१	संचालनमा रहेको
पानी टयांकी	१	संचालनमा रहेको
सेफटी टयांकी सफा गर्ने मेसिन	१	संचालनमा रहेको
टिपर	१	संचालनमा रहेको
चारपांग्रे	२	संचालनमा रहेको
मोटर साइकल	२५	संचालनमा रहेको
कम्प्युटर/प्रिन्टर/ल्यापटोप	३५	संचालनमा रहेको
जेनेरेटर	२	संचालनमा रहेको

३. विपद् व्यवस्थापन कोष भए/नभएको : भएको  
कोषमा रहेको रकम : ५२,००,०००।००
४. आफ्नो छुट्टै विपद् पूर्व तयारी तथा प्रतिकार्य योजना भए/नभएको : नभएको  
योजना अपडेट भए/नभएको/हुने मिति :
५. कार्यालय/संस्थाको इकाई भए सोको विवरण :

इकाई विवरण	मुख्य सम्पर्क व्यक्ति	सम्पर्क नम्बर	कैफियत
वडा अध्यक्ष- १	श्री धनिकलाल यादव	९८५२८३७५००	
वडा अध्यक्ष -२	श्री लक्षमेश्वर कापर	९८५२८३७६००	
वडा अध्यक्ष -३	श्री हरीनारायण यादव	९८५२८३७६०१	
वडा अध्यक्ष -४	श्री दिनेश कुमार यादव	९८५२८३७६०२	
वडा अध्यक्ष -५	श्री धिरेन्द्र कुमार साह	९८५२८३७६०३	
वडा अध्यक्ष -६	श्री कृष्णदेव साह	९८५२८३७६०४	
वडा अध्यक्ष -७	श्री रामकुमार यादव	९८५२८३७६०५	
वडा अध्यक्ष -८	श्री रामजगत यादव	९८५२८३७६०६	
वडा अध्यक्ष - ९	श्री मोहन पोखरेल	९८५२८३७६०७	
वडा अध्यक्ष -१०	श्री रामचन्द्र मण्डल	९८५२८३७६०८	
वडा अध्यक्ष -११	श्री कृष्ण कुमार ठाकुर, हजाम	९८५२८३७६०९	
वडा अध्यक्ष -१२	श्री तपेश्वर यादव	९८५२८३७६१०	

क्षेत्र (Cluster)	जिम्मेवार व्यक्ति	सम्पर्क नम्बर
समन्वय, खोजी, उद्धार, राहत तथा सूचना व्यवस्थापन	श्रवण कुमार यादव नगर प्रमुख	९८५२८३७५००
आपत्कालीन आवास तथा गैर खाद्य सामग्री	धन्नजय महतो	९८५२८३७७७५
स्वास्थ्य तथा पोषण	सुरेश कुमार सिंह	९८४२८६९७४९
शिक्षा	डम्बर ध्वज आङ्गदेम्बे	९८४९४०७८४५
संरक्षण	संजिला कुमारी महतो	९८६२०२५६९७
खानेपानी, सरसफाइ तथा स्वच्छता	धन्नजय महतो	९८५२८३७७७५
खाद्य सुरक्षा	हरिशचन्द्र पंडित नागेश्वर हाथी	९८४२९६४३७४ ९८४२८२५०४७
आपत्कालिन वन्दोवस्ति ( Logistics )	राजकिशोर साह	९८६०००५५६९
तयारी खाना तथा पोषण	राजगिर यादव	९८५२८३४२७३

६. भवन संहिताको निर्माण भए/नभएको : भएको  
नभएको भए वनाउने योजना मिति :
७. आपत्कालिन नमूना अभयासको लागि रकम र कार्ययोजना छ/छैन : छैन  
छैन भने वनाउने मिति :

८. विपद् पूर्व तयारी/प्रतिकार्यका लागि गरिएका तयारीहरु :
९. संकटासन्न क्षेत्रहरु : उच्च ३,४,५,६,१२ मध्यम १,१०,११ सामान्य २,७,८,९  
(घुर्मि, वतहा, जिवा, मैनावति मिर्चैया, जरुवा, तेतरिया, कमला नहर)
१०. न.पा./गा.पा.को कूल घरधुरी : ९५०८ जनसंख्या : ५००७९
११. प्रभावित हुन सक्ने घरधुरी : ३००० जनसंख्या : १५०००  
(१ धारकटोल रामपुर विर्ता, २ पिरारी, ३ सिसवनि वकथलवा राघोपुर, ४ कुथनमा, ५ मुसहरि टोल, ६ बाँसवारी टोल, ७ छघरिया मुलावारी, ८ भगवतपुर मभौवा, ९ ढोढना मुसहरि देवरालि टेनामोर घुर्मि टोल घुर्मि बजार, १० पिपरा रतनपुर, ११ सोनि गधवा, १२ भरही टिकुलिया सिक्कोन)
१२. महत्वपूर्ण पुर्वाधारहरुको विवरण :
- विद्यालयहरु : सामुदायिक २५ वटा, संस्थागत ३४ वटा
  - स्वास्थ्य संस्थाहरु : १३ वटा, निजी ११ वटा
  - वडा भवनहरु : ११ वटा
  - सामुदायिक भवनहरु : ५ वटा
  - अतिथि सदन : १ वटा
  - अन्य :
- १३ बाँध/सडक/पुल/बाटो लगायत अन्य भौतिक संरचनाहरुको अवस्था : वडा नं. ३,९,१२  
आवागमन अवरुद्ध
१४. संचारका सुविधाहरु : मोवाइल, टेलिफोन, सुरक्षा निकायको सेट, इमेल इनटरनेट
१५. कार्यरत/संघसंस्थाहरु : नेपाल रेडक्रस सोसाइटी, इकार्डस, सृजना सामुदायिक विकास केन्द्र, फेडो
१७. तत्कालिन आवश्यकताहरु : खोज, उद्धार तथा राहत सामाग्रीहरुको साथै विभिन्न दक्ष जनशक्तिहरु
१८. आवश्यकताहरु पूरा गर्नको लागि गरिएका प्रयास/पहलहरु :

## १०.४ कर्जन्हा नगरपालिका, कर्जन्हा

### सूचना तथा क्षमता आँकलन

१. स्थानीय तह/कार्यालय/संस्थाको नाम : कर्जन्हा नगरपालिका  
 ठेगाना : कर्जन्हा न.पा.-११  
 प्रमुख सम्पर्क व्यक्तिको नाम र पद : गंगा पासमान, नगर प्रमुख  
 सम्पर्क नं. : ९८५२८३०५५७  
 प्रमुख प्रशासकीय अधिकृत :  
 सम्पर्क नं. : ९८५२८४७१११  
 विपद् फोकल पर्सनको नाम : सरोज कुमार पासमान  
 सम्पर्क नं. : ९८१४७९१६२१

२. श्रोत र साधनहरु :

मानवीय श्रोतको विवरण	दक्ष	अर्द्धदक्ष	जम्मा	कैफियत
प्राथमिक उपचार	०		०	
विपद् व्यवस्थापन	०		०	
स्वास्थ्य	२४	३५	५९	
शिक्षा	३		३	
खानेपानी, सरसफाइ तथा स्वच्छता	०		०	
कृषि	४		४	
पशु	५		५	
महिला तथा बालबालिका	१		१	
<b>जम्मा</b>	<b>३७</b>	<b>३५</b>	<b>७२</b>	

सवारी साधन/भौतिक सामग्री/वारुण यन्त्र/एम्बुलेन्स	संख्या	अवस्था
JCB	१	संचालनमा
डोजर	२	संचालनमा
ट्याक्टर	०	
एम्बुलेन्स	०	
वारुण यन्त्र	०	
पानी ट्यांकी	०	
सेफटी ट्यांकी सफा गर्ने मेसिन	०	
टिपर	०	
चारपांग्रे	२	संचालनमा
मोटर साइकल	२०	संचालनमा
कम्प्युटर/प्रिन्टर/ल्यापटोप	२५	संचालनमा
जेनरेटर	२	१ संचालनमा

३. विपद् व्यवस्थापन कोष भए/नभएको : भएको  
 कोषमा रहेको रकम : १,१०,००,०००।००
४. आफ्नो छुट्टै विपद् पूर्व तयारी तथा प्रतिकार्य योजना भए/नभएको : नभएको  
 योजना अपडेट भए/नभएको/हुने मिति :

५ कार्यालय/संस्थाको इकाई भए सोको विवरण :

इकाई विवरण	मुख्य सम्पर्क व्यक्ति	सम्पर्क नम्बर	कैफियत
वडा अध्यक्ष- १	मोहन के.सी.	९८५२८३७४०१	
वडा अध्यक्ष -२	गणेश अधिकारी	९८५२८३७४०२	
वडा अध्यक्ष -३	कपलेश्वर यादव	९८५२८३७४०३	
वडा अध्यक्ष -४	टेक वहादुर	९८५२८३७४०४	
वडा अध्यक्ष -५	चन्द्रभुषन खाती	९८५२८३७४०५	
वडा अध्यक्ष -६	जगदिश महतो	९८५२८३७४०६	
वडा अध्यक्ष -७	जयकिशोर साह	९८५२८३७४०७	
वडा अध्यक्ष -८	प्रकाश अधिकारी	९८५२८३७४०८	
वडा अध्यक्ष - ९	वहादुर महारा	९८५२८३७४०९	
वडा अध्यक्ष -१०	जगदिश साह तेली	९८५२८३७४१०	
वडा अध्यक्ष -११	कपिल यादव	९८५२८३७४११	

क्षेत्र (Cluster)	जिम्मेवार व्यक्ति	सम्पर्क नम्बर
समन्वय, खोजी, उद्धार, राहत तथा सूचना व्यवस्थापन	गंगा पासमान (नगर प्रमुख)	९८५२८३०५५७
आपत्कालीन आवास तथा गैर खाद्य सामग्री	सरोज कुमार पासमान	९८१४७९९६२१
स्वास्थ्य तथा पोषण	जगदिश मण्डल	९८४२८२४५८४
शिक्षा	उपेन्द्र महतो	९८०४७४२७९६
संरक्षण	नानु कटेल	९८४०६००७३८
खानेपानी, सरसफाइ तथा स्वच्छता	कामेश्वर यादव	९८४२८२७४८१
खाद्य सुरक्षा	फुल कुमार साह धनिराम पण्डित	९८०७७८३७०९ ९८४२६२८५२७
आपत्कालिन वन्दोवस्ति ( Logistics )	इ.जयकिसोर साह	९८५२८३४३८३
तयारी खाना तथा पोषण	गोविन्द पासमान	९८४२८२४४७९

६. भवन संहिताको निर्माण भए/नभएको : भएको

नभएको भए बनाउने योजना मिति :

७. आपत्कालिन नमूना अभयासको लागि रकम र कार्ययोजना छ/छैन : छैन

छैन भने बनाउने मिति :

८. विपद् पूर्व तयारी/प्रतिकार्यका लागि गरिएका तयारीहरु :

९. संकटासन्न क्षेत्रहरु : उच्च : ८ थला, गोतारी

मध्यम : ३ सुन्दरपुर, खैराटोल, टिकापुर ६ मिरचैया, वेला, ७ मरेवा,  
प्रेमनगर, सिमरा,

सामान्य : १,२,४,५,९,१०,११ (डिमा खोला, भालु खोला, सुख्लाहा खोला,  
भेरवा खोला, भुल्की खोला, कमला)

१०. न.पा./गा.पा.को कूल घरधुरी : ६०५५ जनसंख्या : ३०९६५

११. प्रभावित हुन सक्ने घरधुरी : १००० जनसंख्या : ५०००

१२. महत्वपूर्ण पुर्वाधारहरूको विवरण :
- विद्यालयहरू : सामुदायिक १८ वटा, संस्थागत २४ वटा
  - स्वास्थ्य संस्थाहरू : ४ वटा, निजी २ वटा, सर्पदंश १ वटा
  - वडा भवनहरू : ४ वटा
  - सामुदायिक भवनहरू : १५ वटा
  - अन्य
- १३ बाँध/सडक/पुल/बाटो लगायत अन्य भौतिक संरचनाहरूको अवस्था : वडाहरू ३, ६, ७, ८ बाटो अवरुद्ध
१४. संचारका सुविधाहरू : मोबाइल, टेलिफोन, सुरक्षा निकायको सेट, इमेल इनटरनेट
१५. कार्यरत/संघसंस्थाहरू : नेपाल रेडक्रस सोसाइटी, आसमान नेपाल, फोरवार्ड नेपाल, मुक्ति नेपाल, सवल नेपाल, सल्लेस सामाज विकास प्रतिष्ठान
- १७.. तत्कालिन आवश्यकताहरू ::खोज, उद्धार तथा राहत सामाग्रीहरूको साथै विभिन्न दक्ष जनशक्तिहरू
- १८.. आवश्यकताहरू पूरा गर्नको लागि गरिएका प्रयास/पहलहरू :

## १०.५ गोलबजार नगरपालिका, गोलबजार

### सूचना तथा क्षमता आँकलन

१. स्थानीय तह/कार्यालय/संस्थाको नाम : गोलबजार नगरपालिका  
 ठेगाना : गोलबजार न.पा.-६  
 प्रमुख सम्पर्क व्यक्तिको नाम र पद : देवनाथ साह, नगर प्रमुख  
 सम्पर्क नं. : ९८६९८५९८००  
 प्रमुख प्रशासकीय अधिकृत :  
 सम्पर्क नं. : ९८५२८२७९९९  
 विपद् फोकल पर्सनको नाम : रमेश गौतम  
 सम्पर्क नं. : ९८४२८३९२९५

२. श्रोत र साधनहरु :

मानवीय श्रोतको विवरण	दक्ष	अर्द्धदक्ष	जम्मा	कैफियत
प्राथमिक उपचार	१		१	
विपद् व्यवस्थापन	१		१	
स्वास्थ्य	७०	९४	१६४	
शिक्षा	२		२	
खानेपानी, सरसफाइ तथा स्वच्छता	०		०	
कृषि	४		४	
पशु	२		२	
महिला तथा बालबालिका	१		१	
जम्मा	८१	९४	१७५	

सवारी साधन/भौतिक सामग्री/वारुण यन्त्र/एम्बुलेन्स	संख्या	अवस्था
JCB	१	
डोजर	०	
ट्याक्टर	३	
एम्बुलेन्स	१	विग्रेको
वारुण यन्त्र	१	
पानी ट्यांकी	०	
सेफटी ट्यांकी सफा गर्ने मेसिन	१	
टिपर	१	
चारपांग्रे	२	
मोटर साइकल	४३	
कम्प्युटर/प्रिन्टर/ल्यापटोप	४२	
जेनेरेटर	०	
रोलर	१	

३. विपद् व्यवस्थापन कोष भए/नभएको : भएको  
 कोषमा रहेको रकम : ८५,००,०००.००



४. आफ्नो छुट्टै विपद् पूर्व तयारी तथा प्रतिकार्य योजना भए/नभएको : नभएको  
योजना अपडेट भए/नभएको/हुने मिति :
५. कार्यालय/संस्थाको इकाई भए सोको विवरण :

इकाई विवरण	मुख्य सम्पर्क व्यक्ति	सम्पर्क नम्बर	कैफियत
वडा अध्यक्ष- १	देव वहादुर थापा	९८५२८३७००३	
वडा अध्यक्ष -२	लक्ष्मण साह	९८५२८३७००४	
वडा अध्यक्ष -३	धन प्रसाद लामा	९८५२८३७००५	
वडा अध्यक्ष -४	राजदेव यादव	९८५२८३७००६	
वडा अध्यक्ष -५	वाल कृष्ण गौतम	९८५२८३७००८	
वडा अध्यक्ष -६	वसन्त कुमार लामा	९८५२८३७००७	
वडा अध्यक्ष -७	जगत कुमार श्रेष्ठ	९८५२८३७००९	
वडा अध्यक्ष -८	नागेन्द्र कुमार सिंह महतो	९८५२८३७०१०	
वडा अध्यक्ष -९	राम पुकार कामती	९८५२८३७०११	
वडा अध्यक्ष -१०	देव नारायण महतो	९८५२८३७०१२	
वडा अध्यक्ष -११	रामदेव यादव	९८५२८३७०१३	
वडा अध्यक्ष -१२	गणेश कुमार मुखिया	९८५२८३७०१४	
वडा अध्यक्ष -१३	लक्ष्मी नारायण सिंह	९८५२८३७०१५	

क्षेत्र (Cluster)	जिम्मेवार व्यक्ति	सम्पर्क नम्बर
समन्वय, खोजी, उद्धार, राहत तथा सूचना व्यवस्थापन	देवनाथ साह (नगर प्रमुख)	९८६१८५१८००
आपत्कालीन आवास तथा गैर खाद्य सामग्री	रमेश गौतम	९८४२८३९२९५
स्वास्थ्य तथा पोषण	सरोज कुमार कर्ण	९८४२८२०९०४
शिक्षा	जयराम अधिकारी	९८५११४३६४६
संरक्षण	नानीमाया थापांगी मगर	९८६२८४५०६५
खानेपानी, सरसफाइ तथा स्वच्छता	रमेश गौतम	९८४२८३९२९५
खाद्य सुरक्षा	राम नारायण महतो महेश राय	९८५२८३३४२४ ९८४२८६५२०३
आपतकालिन वन्दोवस्ति ( Logistics )	जय प्रकास सहनी	९८५२८३३८६३
तयारी खाना तथा पोषण	दिनेश कुमार सहनी	९८१५७९८०२४

६. भवन संहिताको निर्माण भए/नभएको : भएको  
नभएको भए वनाउने योजना मिति :
७. आपत्कालिन नमूना अभ्यासको लागि रकम र कार्ययोजना छ/छैन :  
छैन भने वनाउने मिति :
८. विपद् पूर्व तयारी/प्रतिकार्यका लागि गरिएका तयारीहरू :
९. संकटासन्न क्षेत्रहरू : उच्च १, २,६,७,८,९, १०,११,१२ जग्गा कटान मध्यम सामान्य
१०. न.पा./गा.पा.को कूल घरधुरी : १३००० जनसंख्या : ६५०००
११. प्रभावित हुन सक्ने घरधुरी : ५०० जनसंख्या : २५००

१२. महत्वपूर्ण पुर्वाधारहरूको विवरण :
- विद्यालयहरू : सामुदायिक २८ वटा, संस्थागत २९ वटा, मदरसा ३ वटा
  - स्वास्थ्य संस्थाहरू : ७ वटा, निजी ६ वटा
  - वडा भवनहरू : ९ वटा
  - सामुदायिक भवनहरू : उधोग व्यापार संघ
  - अन्य
- १३ बाँध/सडक/पुल/बाटो लगायत अन्य भौतिक संरचनाहरूको अवस्था :
१४. संचारका सुविधाहरू : टेलिफोन, मोवाइल, सुरक्षा निकायको संचार सेट, इमेल इनटरनेट
१५. कार्यरत/संघसंस्थाहरू : नेपाल रेडक्रस सोसाइटी उपशाखा, सृजना, मुक्ति नेपाल
- १७.. तत्कालिन आवश्यकताहरू ::खोज, उद्धार तथा राहत सामाग्रीहरूको साथै विभिन्न दक्ष जनशक्तिहरू
- १८.. आवश्यकताहरू पूरा गर्नको लागि गरिएका प्रयास/पहलहरू :

१०.६ धनगढीमाई नगरपालिका, धनगढी

सूचना तथा क्षमता आँकलन

१. स्थानीय तह/कार्यालय/संस्थाको नाम : धनगढीमाई नगरपालिका  
 ठेगाना : धनगढीमाई न.पा.-१०  
 प्रमुख सम्पर्क व्यक्तिको नाम र पद : हरि नारायण चौधारी, नगर प्रमुख  
 सम्पर्क नं. : ९८५२८३९००१  
 प्रमुख प्रशासकीय अधिकृत :  
 सम्पर्क नं. : ९८५२८३७१११  
 विपद् फोकल पर्सनको नाम : प्रेम कुमार लामा  
 सम्पर्क नं. : ९८११७५४३१०

२. श्रोत र साधनहरु :

मानवीय श्रोतको विवरण	दक्ष	अर्द्धदक्ष	जम्मा	कैफियत
प्राथमिक उपचार				
विपद् व्यवस्थापन		१०	१०	
स्वास्थ्य	३६		३६	
शिक्षा	३	१	४	
खानेपानी, सरसफाइ तथा स्वच्छता				
कृषि	७		७	
पशु	३		३	
महिला तथा बालबालिका				
<b>जम्मा</b>	<b>४९</b>	<b>११</b>	<b>६०</b>	

सवारी साधन/भौतिक सामग्री/वारुण यन्त्र/एम्बुलेन्स	संख्या	अवस्था
JCB	१	चालु
डोजर	१	चालु
ट्याक्टर	१	चालु
एम्बुलेन्स	०	खरिद प्रकृया
वारुण यन्त्र	०	
पानी ट्यांकी	१	चालु
सेफटी ट्यांकी सफा गर्ने मेसिन	०	
टिपर	१	चालु
चारपांग्रे	२	चालु
मोटर साइकल	२५	चालु
कम्प्युटर/प्रिन्टर/ल्यापटोप	७०	चालु

३. विपद् व्यवस्थापन कोष भए/नभएको : भएको  
 कोषमा रहेको रकम : २७,००,०००।००
४. आफ्नो छुट्टै विपद् पूर्व तयारी तथा प्रतिकार्य योजना भए/नभएको : नभएको  
 योजना अपडेट भए/नभएको/हुने मिति :

५ कार्यालय/संस्थाको इकाई भए सोको विवरण :

इकाई विवरण	मुख्य सम्पर्क व्यक्ति	सम्पर्क नम्बर	कैफियत
वडा अध्यक्ष- १	सूर्यनारायण महतो	९८५२८३९००३	
वडा अध्यक्ष -२	तारणी प्रसाद चौधरी	९८५२८३९००४	
वडा अध्यक्ष -३	देवकुमार साह	९८५२८३९००५	
वडा अध्यक्ष -४	रामु चौधरी	९८५२८३९००६	
वडा अध्यक्ष -५	रामजतन कामैत	९८५२८३९००७	
वडा अध्यक्ष -६	भगलु महतो	९८५२८३९००८	
वडा अध्यक्ष -७	गणपैत यादव	९८५२८३९००९	
वडा अध्यक्ष -८	पुष्पलाल तामाङ्ग	९८५२८३९०१०	
वडा अध्यक्ष - ९	प्रकाश योन्जन	९८५२८३९०११	
वडा अध्यक्ष -१०	विन्देश्वर यादव	९८५२८३९०१२	
वडा अध्यक्ष -११	गंगाराम यादव	९८५२८३९०१३	
वडा अध्यक्ष -१२	राजु श्रेष्ठ	९८५२८३९०१४	
वडा अध्यक्ष -१३	सूर्यमान तामाङ्ग	९८५२८३९०१५	
वडा अध्यक्ष -१४	श्री ठरेन्द्र राई	९८५२८३९०१६	

क्षेत्र (Cluster)	जिम्मेवार व्यक्ति	सम्पर्क नम्बर
समन्वय, खोजी, उद्धार, राहत तथा सूचना व्यवस्थापन	हरि नारायण चौधरी (नगर प्रमुख)	९८५२८३९००१
आपत्कालीन आवास तथा गैर खाद्य सामग्री	सम्पैत यादव	९८५२८३९००९
स्वास्थ्य तथा पोषण	विलट नारायण राय	९८५२८३२०५१
शिक्षा	वुद्धिमान दोनुवार	९८५११५६३९७
संरक्षण	हिमा उप्रेती	९८४२८४०३१५
खानेपानी, सरसफाइ तथा स्वच्छता	सावित्रा कुमारी साह	९८६२८३७७७७
खाद्य सुरक्षा	मसिलाल साह	९८०७७४६५९६
आपत्कालिन वन्दोवस्ति ( Logistics )	शम्भु कुमार यादव	९८४१५७२६४३
तयारी खाना तथा पोषण	राजु श्रेष्ठ	९८१४७१८८७७

६. भवन संहिताको निर्माण भए/नभएको : भएको

नभएको भए वनाउने योजना मिति :

७. आपत्कालिन नमूना अभयासको लागि रकम र कार्ययोजना छ/छैन : छैन

छैन भने वनाउने मिति : जेष्ठ १५ सम्ममा

८. विपद् पूर्व तयारी/प्रतिकार्यका लागि गरिएका तयारीहरु :

९. संकटासन्न क्षेत्रहरु : उच्च :

मध्यम : १०,१२,१३,१४,

सामान्य : १ देखि ९ सम्म र ११ नं. वडा - वावुराम खोला १०, खुट्टी, सरे

१०. न.पा./गा.पा.को कूल घरधुरी : ९३४०

जनसंख्या : ४९५६०

११. प्रभावित हुन सक्ने घरधुरी : ४००

जनसंख्या : २०००

१२. महत्वपूर्ण पुर्वाधारहरूको विवरण :
- विद्यालयहरू : ३३ वटा सामुदायिक र १७ वटा संस्थागत
  - स्वास्थ्य संस्थाहरू : ८ वटा, निजि स्वास्थ्य संस्था ९ वटा
  - वडा भवनहरू : १३ वटा र १ वटा भाडामा
  - सामुदायिक भवनहरू १५ वटा
  - अन्य : प्राकृतिक अस्पताल, बाल क्लव भवन १ वटा, बाल विकास २ वटा
- १३ बाँध/सडक/पुल/बाटो लगायत अन्य भौतिक संरचनाहरूको अवस्था : १२ र १४ नम्बर वडामा जावत जावतमा अवरुद्ध हुने ।
१४. संचारका सुविधाहरू : टेलिफोन, मोबाइल, सुरक्षा निकायको संचार सेट, इमेल इन्टरनेट
१५. कार्यरत/संघसंस्थाहरू : नेपाल रेडक्रस सोसाइटी, यूनीसेफ, नेपाल स्वास्थ्य श्रेत्र सहयोग कार्यक्रम, दलित जनकल्याण यूवा क्लव, समग्र जन उत्थान केन्द्र, भूमि अधिकार मञ्च, ओरेक, मुक्ति नेपाल, सामुदायिक विकास मन्च, सचेतना केन्द्र
१७. तत्कालिन आवश्यकताहरू ::खोज, उद्धार तथा राहत सामाग्रीहरूको साथै विभिन्न दक्ष जनशक्तिहरू
१८. आवश्यकताहरू पूरा गर्नको लागि गरिएका प्रयास/पहलहरू :

## १०.७ सुखिपुर नगरपालिका, सुखिपुर

### सूचना तथा क्षमता आँकलन

१. स्थानीय तह/कार्यालय/संस्थाको नाम : सुखिपुर नगरपालिका  
 ठेगाना : सुखिपुर न.पा.-८  
 प्रमुख सम्पर्क व्यक्तिको नाम र पद : राम औतार यादव, नगर प्रमुख  
 सम्पर्क नं. : ९८६१८५१८००  
 प्रमुख प्रशासकीय अधिकृत :  
 सम्पर्क नं. : ९८५२८२९५११  
 विपद् फोकल पर्सनको नाम : अजिता कुमारी यादव  
 सम्पर्क नं. : ९८११७५४३१०

२. श्रोत र साधनहरु :

मानवीय श्रोतको विवरण	दक्ष	अर्द्धदक्ष	जम्मा	कैफियत
प्राथमिक उपचार	४		४	
विपद् व्यवस्थापन	४		४	
स्वास्थ्य	५०	६७	११७	
शिक्षा	२		२	
खानेपानी, सरसफाइ तथा स्वच्छता	०		०	
कृषि	२		२	
पशु	३		३	
महिला तथा बालबालिका	१		१	
<b>जम्मा</b>	<b>६६</b>	<b>६७</b>	<b>१३३</b>	

सवारी साधन/भौतिक सामग्री/वारुण यन्त्र/एम्बुलेन्स	संख्या	अवस्था
JCB	१	
डोजर	१	
ट्याक्टर	२	
एम्बुलेन्स	०	
वारुण यन्त्र	०	
पानी ट्यांकी	०	
सेफटी ट्यांकी सफा गर्ने मेसिन	०	
टिपर	०	
चारपांग्रे	१	
मोटर साइकल	२१	
कम्प्युटर/प्रिन्टर/ल्यापटोप	३६	

३. विपद् व्यवस्थापन कोष भए/नभएको : भएको  
 कोषमा रहेको रकम : १५,००,०००.००
४. आफ्नो छुट्टै विपद् पूर्व तयारी तथा प्रतिकार्य योजना भए/नभएको : नभएको  
 योजना अपडेट भए/नभएको/हुने मिति :

५. कार्यालय/संस्थाको इकाई भए सोको विवरण :

इकाई विवरण	मुख्य सम्पर्क व्यक्ति	सम्पर्क नम्बर	कैफियत
वडा अध्यक्ष- १	राजेन्द्र प्रसाद चौधरी	९८१५७८६७९६	
वडा अध्यक्ष -२	भुपनेश्वर यादव	९८१६७७२३९३	
वडा अध्यक्ष -३	विजय करण दास	९८२४७९५८९३	
वडा अध्यक्ष -४	रामलोभित यादव	९८४२८१६०३३	
वडा अध्यक्ष -५	शैलेन्द्र कामती	९८१४७७३९७९	
वडा अध्यक्ष -६	रामेश्वर साह	९८११७५७५७८	
वडा अध्यक्ष -७	विरेन्द्र कुमार महतो	९८२४७३७४७०	
वडा अध्यक्ष -८	हरिवंस महतो	९८४२८९००७०	
वडा अध्यक्ष - ९	रमेश ठाकुर	९८०७७६७९३५	
वडा अध्यक्ष -१०	राम लखन महतो	९८१६७२९८८४	

क्षेत्र (Cluster)	जिम्मेवार व्यक्ति	सम्पर्क नम्बर
समन्वय, खोजी, उद्धार, राहत तथा सूचना व्यवस्थापन	राम औतार यादव (नगर प्रमुख)	९८६९८५९८००
आपतकालीन आवास तथा गैर खाद्य सामग्री	अजिता कुमारी यादव	९८११७५४३९०
स्वास्थ्य तथा पोषण	अन्देश्वर मण्डल	९८०४७०९९४६
शिक्षा	भरोसी यादव	९८४२९९८०९२
संरक्षण	अजिता कुमारी यादव	९८११७५४३९०
खानेपानी, सरसफाइ तथा स्वच्छता	डोमी यादव	९८५२८३९००७
खाद्य सुरक्षा	लक्ष्मी नारायण यादव सुदिलाल यादव	९८०४७४५९७५ ९८१६७८८८८२
आपतकालिन वन्दोवस्ति ( Logistics )	विरदेव महतो	९८५२८३९२७२
तयारी खाना तथा पोषण	विरदेव महतो	९८५२८३९२७२

६. भवन संहिताको निर्माण भए/नभएको : भएको

नभएको भए वनाउने योजना मिति :

७. आपतकालिन नमूना अभ्यासको लागि रकम र कार्ययोजना छ/छैन : छैन

छैन भने वनाउने मिति :

८. विपद् पूर्व तयारी/प्रतिकार्यका लागि गरिएका तयारीहरु :

९. संकटासन्न क्षेत्रहरु :

उच्च : ८ भगवतपुर महुलिया गागन १० दहिपौडी गागन ८ पासमान टोल बावुरामखोला

मध्यम : १ देखि ७ र ९ सामान्य :

१०. न.पा./गा.पा.को कूल घरधुरी : ११२५६ जनसंख्या : ४२०००

११. प्रभावित हुन सक्ने घरधुरी : ६०० जनसंख्या : ३०००

१२. महत्वपूर्ण पुर्वाधारहरुको विवरण :

- विद्यालयहरु : सामुदायिक २४ वटा, संस्थागत १३ वटा

- स्वास्थ्य संस्थाहरु : ७ वटा
- वडा भवनहरु : ५ वटा
- सामुदायिक भवनहरु :
- अन्य

- १३ बाँध/सडक/पुल/बाटो लगायत अन्य भौतिक संरचनाहरुको अवस्था : ४,५,६,७,१० को गागन नदीको कारणले पालिका सम्मको आवत जावत अवरुद्ध । जिरोमाइल वरियापट्टी सडक अवरुद्ध
१४. संचारका सुविधाहरु : टेलिफोन, मोबाइल, सुरक्षा निकायको संचार सेट, इमेल इनटरनेट
१५. कार्यरत/संघसंस्थाहरु : नेपाल रेडक्रस सोसाइटी
- १७.. तत्कालिन आवश्यकताहरु : खोज, उद्धार तथा राहत सामाग्रीहरुको साथै विभिन्न दक्ष जनशक्तिहरु
- १८.. आवश्यकताहरु पूरा गर्नको लागि गरिएका प्रयास/पहलहरु :



१०.८ लहान नगरपालिका, लहान

सूचना तथा क्षमता आँकलन

१. स्थानीय तह/कार्यालय/संस्थाको नाम : लहान नगरपालिका  
 ठेगाना : लहान न.पा.-१०  
 प्रमुख सम्पर्क व्यक्तिको नाम र पद : मुनी साह, नगर प्रमुख  
 सम्पर्क नं. : ९८५२८३०१५९  
 प्रमुख प्रशासकीय अधिकृत :  
 सम्पर्क नं. : ९८५२८२६१११  
 विपद् फोकल पर्सनको नाम : लखनलाल साह  
 सम्पर्क नं. : ९८४२८४३२१७

२. श्रोत र साधनहरु :

मानवीय श्रोतको विवरण	दक्ष	अर्द्धदक्ष	जम्मा	कैफियत
प्राथमिक उपचार	२		२	
विपद् व्यवस्थापन	२		२	
स्वास्थ्य	९०	१३७	२२७	
शिक्षा	३		३	
खानेपानी, सरसफाइ तथा स्वच्छता	३०	३०	६०	
कृषि	४	१	५	
पशु	३		३	
महिला तथा बालबालिका	२	१	३	
नगर प्रहरी	१०	२१	३१	
वारुण यन्त्र	६	२	८	
<b>जम्मा</b>	<b>१५२</b>	<b>१९२</b>	<b>३४४</b>	

सवारी साधन/भौतिक सामग्री/वारुण यन्त्र/एम्बुलेन्स	संख्या	अवस्था
JCB	१	
डोजर	१	
ट्याक्टर	५	
एम्बुलेन्स	०	
वारुण यन्त्र	१	
पानी ट्यांकी	१	
सेफटी ट्यांकी सफा गर्ने मेसिन	१	
टिपर	२	
चारपांग्रे	५	
मोटर साइकल	३८	
कम्प्युटर/प्रिन्टर/ल्यापटोप	४०	शाखागत र वाडागत
जेनेरेटर	१	
रोलर	१	
ग्रेडर	१	

३. विपद् व्यवस्थापन कोष भए/नभएको : भएको  
कोषमा रहेको रकम : २,०५,००,०००।०० हालको मौज्दात १२,००,०००।००
४. आफ्नो छुट्टै विपद् पूर्व तयारी तथा प्रतिकार्य योजना भए/नभएको : नभएको  
योजना अपडेट भए/नभएको/हुने मिति :
५. कार्यालय/संस्थाको इकाई भए सोको विवरण :

इकाई विवरण	मुख्य सम्पर्क व्यक्ति	सम्पर्क नम्बर	कैफियत
वडा अध्यक्ष- १	फागु चौधरी	९८१७७९२९६८	
वडा अध्यक्ष -२	सियाराम यादव	९८२७७१५०५	
वडा अध्यक्ष -३	राम दयाल महतो	९८४२८२६४८४	
वडा अध्यक्ष -४	रामनाथ पंडित	९८४२८९४८५७	
वडा अध्यक्ष -५	सुलेमान मिया अन्सारी	९८१५७२६७८६	
वडा अध्यक्ष -६	अरुन केसी	९८४२८२८५३३	
वडा अध्यक्ष -७	राकेश गुप्ता	९८५२८३००२१	
वडा अध्यक्ष -८	विजय कुमार महतो	९८०७३४४४४०	
वडा अध्यक्ष - ९	प्रदिप चौधरी	९८१६७३३४२५	
वडा अध्यक्ष -१०	मन्टी मण्डल	९८५२८३०४१०	
वडा अध्यक्ष -११	राज कुमार साह	९८४२८९४४४८	
वडा अध्यक्ष -१२	वद्री नारायण चौधरी	९८५२०२६१४५	
वडा अध्यक्ष -१३	इश्वर वस्नेत	९८१६७५२२०२	
वडा अध्यक्ष -१४	महेश श्रेष्ठ	९८४२८४१४९१	
वडा अध्यक्ष -१५	तेज नारायण चौधरी	९८०१५४०४११	
वडा अध्यक्ष -१६	गरुल वहादुर जर्घामगर	९८२६७०११६४	
वडा अध्यक्ष -१७	प्रथमलाल चौधरी	९८४२८२६९३९	
वडा अध्यक्ष -१८	मो. समसेर	९८०४०१३२५६	
वडा अध्यक्ष -१९	घुरन यादव	९८०७७३७९९२	
वडा अध्यक्ष -२०	गणेश चौधरी	९८०३३८९२२५	
वडा अध्यक्ष -२१	हेमन्त यादव	९८०७७२०९८०	
वडा अध्यक्ष -२२	विन्देश्वर यादव	९८४२८४२५०३	
वडा अध्यक्ष -२३	कन्हैया गुप्ता	९८५२८३२४२१	
वडा अध्यक्ष -२४	कमलदेव यादव	९८५२८३२३९१	

क्षेत्र (Cluster)	जिम्मेवार व्यक्ति	सम्पर्क नम्बर
समन्वय, खोजी, उद्धार, राहत तथा सूचना व्यवस्थापन	मुनी साह (नगर प्रमुख)	९८५२८३०१५९
आपत्कालीन आवास तथा गैर खाद्य सामग्री	लखनलाल साह	९८४२८४३२१७
स्वास्थ्य तथा पोषण	रामसुन्दर यादव	९८५१११४७५५
शिक्षा	फिरोज कटुवाल	९८४११९६५८४
संरक्षण	अन्जना कुमारी साह	९८०१५५१८०९

खानेपानी, सरसफाइ तथा स्वच्छता	नथुनी पासमान श्यामलाल ताँती	९८४२८२९९७० ९८४२८४१०८७
खाद्य सुरक्षा	प्रकास साह हलुवाई राम कृष्ण यादव	९८०४७९३६६६ ९८४२८५०४३३
आपतकालिन वन्दोवस्ति ( Logistics )	शत्रुधन प्रसाद चौधरी	९८५२८३०६९५
तयारी खाना तथा पोषण	राम कृष्ण महतो	९८४२८२४११०

६. भवन संहिताको निर्माण भए/नभएको : भएको  
नभएको भए बनाउने योजना मिति :
७. आपतकालिन नमूना अभ्यासको लागि रकम र कार्ययोजना छ/छैन : छैन  
छैन भने बनाउने मिति :
८. विपद् पूर्व तयारी/प्रतिकार्यका लागि गरिएका तयारीहरु :
९. संकटासन्न क्षेत्रहरु : उच्च ३,४,५,९,१०,२३ मध्यम १,१९  
सामान्य २,६,७,८,११,१२,१३,१४,१५,१६,१७,१८,२०,२१,२२,२४
१०. न.पा./गा.पा.को कूल घरधुरी : १७३७२ जनसंख्या : ९१७६६
११. प्रभावित हुन सक्ने घरधुरी : ५००० जनसंख्या : २५०००
१२. महत्वपूर्ण पुर्वाधारहरुको विवरण :
- विद्यालयहरु : सामुदायिक ५९ वटा, संस्थागत ८१ वटा
  - स्वास्थ्य संस्थाहरु : १२ वटा हेपो., १ वटा अस्पताल, ३ वटा शहरी क्लिनिक, ३ वटा निजि २ वटा आयुर्वेद, १ वटा होमियोपैथ
  - वडा भवनहरु : १३ वटा
  - सामुदायिक भवनहरु :
  - अन्य
- १३ बाँध/सडक/पुल/वाटो लगायत अन्य भौतिक संरचनाहरुको अवस्था :
१४. संचारका सुविधाहरु : टेलिफोन, मोबाइल, सुरक्षा निकायका संचार सेट, एफएम, पत्रपत्रिका, हाते माइक, इमेल इन्टरनेट
१५. कार्यरत/संघसंस्थाहरु : नेपाल रेडक्रस सोसाइटी, सीटि जेसिस, उद्योग वाञ्छिय संघ, रोटरी क्लव, लायन्स क्लव, वाटर एड, दलित जनकल्याण यूवा क्लव, इनसेक, ओरेक, समग्र जनउत्थान केन्द्र, मुक्ति नेपाल
१७. तत्कालिन आवश्यकताहरु : खोज, उद्धार तथा राहत सामाग्रीहरुको साथै विभिन्न दक्ष जनशक्तिहरु
१८. आवश्यकताहरु पूरा गर्नको लागि गरिएका प्रयास/पहलहरु :

१०.५ अर्नमा गाउँपालिका, अर्नमा

सूचना तथा क्षमता आँकलन

१. स्थानीय तह/कार्यालय/संस्थाको नाम : अर्नमा गाउँपालिका  
 ठेगाना : अर्नमा गा.पा.- ३  
 प्रमुख सम्पर्क व्यक्तिको नाम र पद : ठकु महतो, अध्यक्ष  
 सम्पर्क नं. : ९८२४७३१९०८  
 प्रमुख प्रशासकीय अधिकृत :  
 सम्पर्क नं. : ९८५२८३२८१६, कार्यालय ९८५२८३४८८०  
 विपद् फोकल पर्सनको नाम : जगवीर यादव  
 सम्पर्क नं. : ९८५२८५८०४६

२. श्रोत र साधनहरु :

मानवीय श्रोतको विवरण	दक्ष	अर्द्धदक्ष	जम्मा	कैफियत
प्राथमिक उपचार	२		२	तयार गर्नुपर्ने
विपद् व्यवस्थापन	६		६	तयार गर्नुपर्ने
स्वास्थ्य	२८	३८	६६	
शिक्षा	२		२	
खानेपानी, सरसफाइ तथा स्वच्छता	१		१	
कृषि	२		२	
पशु	२		२	
महिला तथा बालबालिका	०		०	
<b>जम्मा</b>	<b>४३</b>	<b>३८</b>	<b>८१</b>	

सवारी साधन/भौतिक सामग्री/वारुण यन्त्र/एम्बुलेन्स	संख्या	अवस्था
JCB	१	
डोजर	०	
ट्र्याक्टर	२	
एम्बुलेन्स	१	
वारुण यन्त्र	०	
पानी टयांकी	०	
सेफटी टयांकी सफा गर्ने मेसिन	०	
टिपर	०	
चारपांग्रे	१	
मोटर साइकल	२०	
कम्प्युटर/प्रिन्टर/ल्यापटोप	१२	
जेनेरेटर	१	

३. विपद् व्यवस्थापन कोष भए/नभएको : भएको  
 कोषमा रहेको रकम : ४५,००,०००।००

४. आफ्नो छुट्टै विपद् पूर्व तयारी तथा प्रतिकार्य योजना भए/नभएको : नभएको  
योजना अपडेट भए/नभएको/हुने मिति :
५. कार्यालय/संस्थाको इकाई भए सोको विवरण :

इकाई विवरण	मुख्य सम्पर्क व्यक्ति	सम्पर्क नम्बर	कैफियत
वडा अध्यक्ष- १	गफार मिया	९८०५९४६३८५	
वडा अध्यक्ष -२	गंगा महतो	९८५२८५८०३५	
वडा अध्यक्ष -३	महेश यादव	९८५२८५८०३६	
वडा अध्यक्ष -४	धनपैत यादव	९८५२८५८०३७	
वडा अध्यक्ष -५	भोला मण्डल	९८५२८५८०३८	

क्षेत्र (Cluster)	जिम्मेवार व्यक्ति	सम्पर्क नम्बर
समन्वय, खोजी, उद्धार, राहत तथा सूचना व्यवस्थापन	ठकु महतो (अध्यक्ष)	९८२४७३९९०८
आपत्कालीन आवास तथा गैर खाद्य सामग्री	जगविर यादव	९८५२८५८०४६
स्वास्थ्य तथा पोषण	राम कुमार महतो	९८९६७८२५४९
शिक्षा	नथुनी साह	९८५२८३४८८२
संरक्षण	विभा महतो	९८९९०७९००९
खानेपानी, सरसफाइ तथा स्वच्छता	हंसु मुखिया	९८४२९०३३०९
खाद्य सुरक्षा	गोरख प्रसाद यादव कमलेश यादव	९८९९९६५५७८ ९८९५७६९९०६
आपत्कालिन बन्दोवस्ति ( Logistics )	दयाशंकर महतो	९८९९७२२३३४
तयारी खाना तथा पोषण	जगविर यादव	९८५२८५८०४६

६. भवन संहिताको निर्माण भए/नभएको : नभएको  
नभएको भए वनाउने योजना मिति :
७. आपत्कालिन नमूना अभ्यासको लागि रकम र कार्ययोजना छ/छैन : छैन  
छैन भने वनाउने मिति :
८. विपद् पूर्व तयारी/प्रतिकार्यका लागि गरिएका तयारीहरु :
९. संकटासन्न क्षेत्रहरु : उच्च : २ ब्रहमपुरी मैनावति, ३ सम्पूर्ण वडा मैनावति  
मध्यम : ४, ५ चमरटोली, सामान्य : १ महनौर सत्पत्रे नदी
१०. न.पा./गा.पा.को कूल घरधुरी : ३९८९ जनसंख्या : २२९९२
११. प्रभावित हुन सक्ने घरधुरी : ७०० जनसंख्या : ३५००
१२. महत्वपूर्ण पुर्वाधारहरुको विवरण :
- विद्यालयहरु : सामुदायिक १३ वटा, संस्थागत ३ वटा
  - स्वास्थ्य संस्थाहरु : ५ वटा
  - वडा भवनहरु : ३ वटा
  - सामुदायिक भवनहरु : सामुदाय स्तरमा ४ वटा र रेडक्रस भवन वडा नं. ५
  - अन्य

१३. बाँध/सडक/पुल/बाटो लगायत अन्य भौतिक संरचनाहरूको अवस्था : अर्नमा देखि ब्रहमपुरी आवत जावतमा अवरुद्ध हुने ।
१४. संचारका सुविधाहरू : मोवाइल, सुरक्षा निकायको संचार सेट, इमेल इन्टरनेट
१५. कार्यरत/संघसंस्थाहरू : नेपाल रेडक्रस सोसाइटी, सृजना सामुदायिक विकास केन्द्र
१७. तत्कालिन आवश्यकताहरू :खोज, उद्धार तथा राहत सामग्रीहरूको साथै विभिन्न दक्ष जनशक्तिहरू
१८. आवश्यकताहरू पूरा गर्नको लागि गरिएका प्रयास/पहलहरू :

## १०.१० औरही गाउँपालिका, औरही

### सूचना तथा क्षमता आँकलन

१. स्थानीय तह/कार्यालय/संस्थाको नाम : औरही गाउँपालिका  
 ठेगाना : औरही गा.पा.- ५  
 प्रमुख सम्पर्क व्यक्तिको नाम र पद : सिद्धार्थ यादव, अध्यक्ष  
 सम्पर्क नं. : ९८५२८२४०००  
 प्रमुख प्रशासकीय अधिकृत :  
 सम्पर्क नं. : ९८१७७०८६९४  
 विपद् फोकल पर्सनको नाम : जर्वन यादव  
 सम्पर्क नं. : ९८४२८५०८०१

२. श्रोत र साधनहरु :

मानवीय श्रोतको विवरण	दक्ष	अर्द्धदक्ष	जम्मा	कैफियत
प्राथमिक उपचार	२४		२४	पुनरताजगीय गर्नु पर्ने
विपद् व्यवस्थापन	२४		२४	पुनरताजगीय गर्नु पर्ने
स्वास्थ्य	३६	५१	८७	
शिक्षा	१		१	
खानेपानी, सरसफाइ तथा स्वच्छता	०		०	
कृषि	३		३	
पशु	६		६	
महिला तथा बालबालिका	१		१	
<b>जम्मा</b>	<b>९५</b>	<b>५१</b>	<b>१४६</b>	

सवारी साधन/भौतिक सामग्री/वारुण यन्त्र/एम्बुलेन्स	संख्या	अवस्था
JCB	०	
डोजर	०	
ट्र्याक्टर	०	
एम्बुलेन्स	१	
वारुण यन्त्र	०	
पानी टयांकी	०	
सेफटी टयांकी सफा गर्ने मेसिन	०	
टिपर	०	
चारपांग्रे	०	
मोटर साइकल	१३	
कम्प्युटर/प्रिन्टर/ल्यापटोप	२७	
जेनेरेटर	१	

३. विपद् व्यवस्थापन कोष भए/नभएको : भएको  
 कोषमा रहेको रकम : २५,००,०००।००
४. आफ्नो छुट्टै विपद् पूर्व तयारी तथा प्रतिकार्य योजना भए/नभएको : नभएको

- ५ योजना अपडेट भए/नभएको/हुने मिति :  
कार्यालय/संस्थाको इकाई भए सोको विवरण :

इकाई विवरण	मुख्य सम्पर्क व्यक्ति	सम्पर्क नम्बर	कैफियत
वडा अध्यक्ष- १	सुरैतलाल ठाकुर	९८१९९८९८१०	
वडा अध्यक्ष -२	प्रभु साह	९८००८१२३५५	
वडा अध्यक्ष -३	विष्णुदेव यादव	९८०७७२२२९०	
वडा अध्यक्ष -४	उपेन्द्र प्रसाद यादव	९८०७७८१७३३	
वडा अध्यक्ष -५	दिलिप कुमार यादव	९८०५९८८८७३	

क्षेत्र (Cluster)	जिम्मेवार व्यक्ति	सम्पर्क नम्बर
समन्वय, खोजी, उद्धार, राहत तथा सूचना व्यवस्थापन	सिद्धार्थ यादव (अध्यक्ष)	९८५२८२४०००
आपत्कालीन आवास तथा गैर खाद्य सामग्री	जर्वन यादव	९८४२८५०८०१
स्वास्थ्य तथा पोषण	उपेन्द्र यादव	९८४२९७८५२६
शिक्षा	वैजनाथ यादव	९८१४३८५९२१
संरक्षण	सरिता यादव	९८४२८५८५७७
खानेपानी, सरसफाइ तथा स्वच्छता	रमेश कुमार शर्मा	९८४२८२८०५५
खाद्य सुरक्षा	राजदेव यादव रमेश कुमार शर्मा	९८०७७९४१५४ ९८४२८२८०५५
आपतकालिन वन्दोवस्ति ( Logistics )	दिपेन्द्र कुमार यादव	९८१९९०३६०५
तयारी खाना तथा पोषण	संतोष यादव	९८४२५२९६८२

६. भवन संहिताको निर्माण भए/नभएको : भएको  
नभएको भए वनाउने योजना मिति :
७. आपत्कालिन नमूना अभयासको लागि रकम र कार्ययोजना छ/छैन : छैन  
छैन भने वनाउने मिति :
८. विपद् पूर्व तयारी/प्रतिकार्यका लागि गरिएका तयारीहरु :
९. संकटासन्न क्षेत्रहरु : उच्च : १ हरकट्टी कुण्डलपुर गागन २ वनिनिया देउरीपटी वालुटोल मालटोल तुलसीयाही गागन ३ कडहर्वा जमुवा गागन ४ इटाटार नवटोली कमलपुर नवकाटोल गागन सहजा गल्थो ५ औरही गागन र गल्थो,  
मध्यम : सामान्य :
१०. न.पा./गा.पा.को कूल घरधुरी : ५८१८ जनसंख्या : २८३८३
११. प्रभावित हुन सक्ने घरधुरी : ४००० जनसंख्या : २००००
१२. महत्वपूर्ण पुर्वाधारहरुको विवरण :
- विद्यालयहरु : सामुदायिक १४ वटा, संस्थागत २ वटा, मदरसा २ वटा
  - स्वास्थ्य संस्थाहरु : ५ वटा
  - वडा भवनहरु : ५ वटा
  - सामुदायिक भवनहरु : नेपाल रेडक्रस सोसाइटी ३ वटा (सुरक्षित वास स्थान) ,



## समुदाय १ वटा

### ● अन्य

- १३ बाँध/सडक/पुल/बाटो लगायत अन्य भौतिक संरचनाहरूको अवस्था : हुलाकी सडक, औरही कडहर्वा, दरैहया हरकटी मालटोल आवत जावत अवरुद्ध हुने ।
१४. संचारका सुविधाहरू : मोवाइल, सुरक्षा निकायको संचार सेटा इमेल इन्टरनेट
१५. कार्यरत/संघसंस्थाहरू : नेपाल रेडक्रस सोसाइटी , यूनिसेफ, डब्लु एफ पी, दलित जन कल्याण यूवा क्लव, जनचेतना यूवा क्लव
- १७.. तत्कालिन आवश्यकताहरू : खोज, उद्धार तथा राहत सामाग्रीहरूको साथै विभिन्न दक्ष जनशक्तिहरू
- १८.. आवश्यकताहरू पूरा गर्नको लागि गरिएका प्रयास/पहलहरू :

१०.११ बरियारपट्टी गाउँपालिका, बरियारपट्टी

सूचना तथा क्षमता आँकलन

१. स्थानीय तह/कार्यालय/संस्थाको नाम : बरियारपट्टी गाउँपालिका  
 ठेगाना : बरियारपट्टी गा.पा.- ३  
 प्रमुख सम्पर्क व्यक्तिको नाम र पद : संतोष कुमार महतो, अध्यक्ष  
 सम्पर्क नं. : ९८०७७२०७१४, ९८४२८२५१४२  
 प्रमुख प्रशासकीय अधिकृत :  
 सम्पर्क नं. : ९८५२८६९०००  
 विपद् फोकल पर्सनको नाम : सुनिल कुमार सुमन  
 सम्पर्क नं. : ९८०४००४३२४

२. श्रोत र साधनहरु :

मानवीय श्रोतको विवरण	दक्ष	अर्द्धदक्ष	जम्मा	कैफियत
प्राथमिक उपचार	०		०	
विपद् व्यवस्थापन	१		१	
स्वास्थ्य	२०	५०	७०	
शिक्षा	२		२	
खानेपानी, सरसफाइ तथा स्वच्छता	१		१	
कृषि	३		३	
पशु	८		८	
महिला तथा बालबालिका	०		०	
<b>जम्मा</b>	<b>३५</b>	<b>५०</b>	<b>८५</b>	

सवारी साधन/भौतिक सामग्री/वारुण यन्त्र/एम्बुलेन्स	संख्या	अवस्था
JCB	०	
डोजर	०	
ट्र्याक्टर	०	
एम्बुलेन्स	०	
वारुण यन्त्र	०	
पानी टयांकी	०	
सेफटी टयांकी सफा गर्ने मेसिन	०	
टिपर	०	
चारपांग्रे	१	
मोटर साइकल	८	
कम्प्युटर/प्रिन्टर/ल्यापटोप	२०	
जेनेरेटर	०	

३. विपद् व्यवस्थापन कोष भए/नभएको : भएको  
 कोषमा रहेको रकम : ६०,००,०००।००
४. आफ्नो छुट्टै विपद् पूर्व तयारी तथा प्रतिकार्य योजना भए/नभएको : नभएको

- ५ योजना अपडेट भए/नभएको/हुने मिति :  
कार्यालय/संस्थाको इकाई भए सोको विवरण :

इकाई विवरण	मुख्य सम्पर्क व्यक्ति	सम्पर्क नम्बर	कैफियत
वडा अध्यक्ष- १	नेवालाल यादव	९८१४७२४२०४	
वडा अध्यक्ष -२	विजय कुमार महतो	९८०७७२३१७९	
वडा अध्यक्ष -३	अनन्तलाल यादव	९८११७३११६७	
वडा अध्यक्ष -४	नविन कुमार यादव	९८०४७६२२०२	
वडा अध्यक्ष -५	ममता कुमारी यादव	९८१५७३४७२१	

क्षेत्र (Cluster)	जिम्मेवार व्यक्ति	सम्पर्क नम्बर
समन्वय, खोजी, उद्धार, राहत तथा सूचना व्यवस्थापन	संतोष कुमार महतो (अध्यक्ष)	९८०७७२०७१४ ९८४२८२५१४२
आपत्कालीन आवास तथा गैर खाद्य सामग्री	सुनिल कुमार सुमन	९८०४००४३२४
स्वास्थ्य तथा पोषण	राम जुलुम मण्डल	९८४२८६६७९३
शिक्षा	पतासी यादव	९८५२८३४५४४
संरक्षण	नतासा शर्मा	९८१५७२३१९०
खानेपानी, सरसफाइ तथा स्वच्छता	कमलेश गिरी	९८४२१०५६७३
खाद्य सुरक्षा	देवेन्द्र प्रसाद यादव दोरिकलाल यादव	९८१५७२६०९१ ९८४२८४६४३९
आपत्कालिन वन्दोवस्ति ( Logistics )	सुरेन्द्र प्रसाद यादव	९८६३९५३९८३
तयारी खाना तथा पोषण	सुनिल कुमार सुमन	९८०४००४३२४

६. भवन संहिताको निर्माण भए/नभएको : नभएको  
नभएको भए वनाउने योजना मिति :
७. आपत्कालिन नमूना अभयासको लागि रकम र कार्ययोजना छ/छैन : छैन  
छैन भने वनाउने मिति :
८. विपद् पूर्व तयारी/प्रतिकार्यका लागि गरिएका तयारीहरु :
९. संकटासन्न क्षेत्रहरु : उच्च : १ नरगी वडहरी गरगमा कल्याणदेही त्रिसुला, ५ हरिपुर जिभौल र गोविन्दपुर डोरा नदी,  
मध्यम : २ जानकीनगर खोक्सी कटैया र त्रिसुला ३ शिवनगर वलुवा  
बुनिलालटोल गागन कटनिया त्रिसुला ४ शिवनगर गागन सोहपुर कटैया नदी,  
कदमाहा श्रीपुर कटैया त्रिसुला र डोरा  
सामान्य :
१०. न.पा./गा.पा.को कूल घरधुरी : ५६२५ जनसंख्या : ३२०००
११. प्रभावित हुन सक्ने घरधुरी : १००० जनसंख्या : ५०००
१२. महत्वपूर्ण पूर्वाधारहरुको विवरण :
- विद्यालयहरु : सामुदायिक २३ वटा, संस्थागत ५ वटा, मदरसा २ वटा
  - स्वास्थ्य संस्थाहरु : ५ वटा

- वडा भवनहरु : ५ वटा
- सामुदायिक भवनहरु : २ वटा
- अन्य

- १३ बाँध/सडक/पुल/वाटो लगायत अन्य भौतिक संरचनाहरुको अवस्था : गडगमा कचनारी सडक, श्रीपुर खोक्सी वलुवा टोल सडक, शिवनगर देखि गागन सडक, वलुवा श्रीपुर वरियारपटी सम्मको नदीमा पुल नभएको, शिवनगर तेनुवापटी सडक, हरिपुर जिभौल सडक, वरियारपटी तेनुवापटी सडक
१४. संचारका सुविधाहरु : मोबाइल, सुरक्षा निकायको संचार सेट, इमेल इन्टरनेट
१५. कार्यरत/संघसंस्थाहरु : नेपाल रेडक्रस सोसाइटी
- १७.. तत्कालिन आवश्यकताहरु : खोज, उद्धार तथा राहत सामाग्रीहरुको साथै विभिन्न दक्ष जनशक्तिहरु
- १८.. आवश्यकताहरु पूरा गर्नको लागि गरिएका प्रयास/पहलहरु :

१०.१२ नवराजपुर गाउँपालिका, नवराजपुर

सूचना तथा क्षमता आँकलन

१. स्थानीय तह/कार्यालय/संस्थाको नाम : नवराजपुर गाउँपालिका  
 ठेगाना : नवराजपुर गा.पा.- ४  
 प्रमुख सम्पर्क व्यक्तिको नाम र पद : विश्वमोहन प्रसाद यादव, अध्यक्ष  
 सम्पर्क नं. : ९८२४७०४७९३  
 प्रमुख प्रशासकीय अधिकृत :  
 सम्पर्क नं. : ९८५२८३४५९९  
 विपद् फोकल पर्सनको नाम : संजय कुमार यादव  
 सम्पर्क नं. : ९८०३८४५७८१

२. श्रोत र साधनहरु :

मानवीय श्रोतको विवरण	दक्ष	अर्द्धदक्ष	जम्मा	कैफियत
प्राथमिक उपचार	०		०	
विपद् व्यवस्थापन	०		०	
स्वास्थ्य	२०	२८	४८	
शिक्षा	१		१	
खानेपानी, सरसफाइ तथा स्वच्छता	१		१	
कृषि	३		३	
पशु	३		३	
महिला तथा बालबालिका	०		०	
जम्मा	२८	२८	५६	

सवारी साधन/भौतिक सामग्री/वारुण यन्त्र/एम्बुलेन्स	संख्या	अवस्था
JCB	१	
डोजर	०	
ट्र्याक्टर	२	
एम्बुलेन्स	१	
वारुण यन्त्र	०	
पानी टयांकी	०	
सेफटी टयांकी सफा गर्ने मेसिन	१	
टिपर	१	
चारपांग्रे	०	
मोटर साइकल	१२	
कम्प्युटर/प्रिन्टर/ल्यापटोप	९	
जेनेरेटर	१	
ग्रेडर	१	
रोलर	१	

३. विपद् व्यवस्थापन कोष भए/नभएको : भएको  
कोषमा रहेको रकम : ५०,००,०००।००
४. आफ्नो छुट्टै विपद् पूर्व तयारी तथा प्रतिकार्य योजना भए/नभएको : नभएको  
योजना अपडेट भए/नभएको/हुने मिति :
५. कार्यालय/संस्थाको इकाई भए सोको विवरण :

इकाई विवरण	मुख्य सम्पर्क व्यक्ति	सम्पर्क नम्बर	कैफियत
वडा अध्यक्ष- १	रामअवतार यादव	९८०७८५४२११	
वडा अध्यक्ष -२	खुसिलाल साह	९८१४७१७५३३	
वडा अध्यक्ष -३	इस कुमार यादव	९८५२८२४५९९	
वडा अध्यक्ष -४	मदन यादव	९८१४७७७५७८	
वडा अध्यक्ष -५	मनोज कुमार यादव	९८०४७४५३९१	

क्षेत्र (Cluster)	जिम्मेवार व्यक्ति	सम्पर्क नम्बर
समन्वय, खोजी, उद्धार, राहत तथा सूचना व्यवस्थापन	विश्वमोहन प्रसाद यादव (अध्यक्ष)	९८२४७०४७९३
आपत्कालीन आवास तथा गैर खाद्य सामग्री	संजय कुमार यादव	९८०३८४५७८१
स्वास्थ्य तथा पोषण	दोरिकलाल कामती	९८४२९९५६५
शिक्षा	मुनेन्द्र यादव	९८६८९९६४६३
संरक्षण	रन्जु कुमारी यादव	९८१४७९९६६३
खानेपानी, सरसफाइ तथा स्वच्छता	राजिव शरण साह	९८४४५३३८४६
खाद्य सुरक्षा	देवनाथ यादव	९८०७७८९७२४
आपत्कालिन वन्दोवस्ति ( Logistics )	संतोष कुमार यादव	९८१४७८७९८१
तयारी खाना तथा पोषण	संजय कुमार यादव	९८०३८४५७८१

६. भवन संहिताको निर्माण भए/नभएको : नभएको  
नभएको भए बनाउने योजना मिति :
७. आपत्कालिन नमूना अभयासको लागि रकम र कार्ययोजना छ/छैन : छैन  
छैन भने बनाउने मिति :
८. विपद् पूर्व तयारी/प्रतिकार्यका लागि गरिएका तयारीहरु :
९. संकटासन्न क्षेत्रहरु : उच्च : मध्यम :  
सामान्य : १, २, ३ वचही खोला, ४, ५ कल्याणदेह, कटनिया
१०. न.पा./गा.पा.को कूल घरधुरी : ४६०० जनसंख्या : २२०००
११. प्रभावित हुन सक्ने घरधुरी : १००० जनसंख्या : ३०००
१२. महत्वपूर्ण पूर्वाधारहरुको विवरण :
- विद्यालयहरु : सामुदाकिय २० वटा, संस्थागत २ वटा
  - स्वास्थ्य संस्थाहरु : ३ वटा

- वडा भवनहरु : ३ वटा
- सामुदायिक भवनहरु :
- अन्य

- १३ बाँध/सडक/पुल/वाटो लगायत अन्य भौतिक संरचनाहरुको अवस्था : वडा नं. १ देखि ३ सम्म जाने वाटो
१४. संचारका सुविधाहरु : मोवाइल, सुरक्षा निकायको संचार सेट, इन्टरनेट
१५. कार्यरत/संघसंस्थाहरु : नेपाल रेडक्रस सोसाइटी
- १७.. तत्कालिन आवश्यकताहरु : खोज, उद्धार तथा राहत सामग्रीहरुको साथै विभिन्न दक्ष जनशक्तिहरु
- १८.. आवश्यकताहरु पूरा गर्नको लागि गरिएका प्रयास/पहलहरु :

१०.१३ भगवानपुर गाउँपालिका, भगवानपुर

सूचना तथा क्षमता आँकलन

१. स्थानीय तह/कार्यालय/संस्थाको नाम : भगवानपुर गाउँपालिका  
 ठेगाना : भगवानपुर गा.पा.- १  
 प्रमुख सम्पर्क व्यक्तिको नाम र पद : वेचन प्रसाद यादव, अध्यक्ष  
 सम्पर्क नं. : ९८५२८५८००१  
 प्रमुख प्रशासकीय अधिकृत :  
 सम्पर्क नं. : ९८५२८३४९२४  
 विपद् फोकल पर्सनको नाम : जय प्रकाश यादव  
 सम्पर्क नं. : ९८५२८५८००३

२. श्रोत र साधनहरु :

मानवीय श्रोतको विवरण	दक्ष	अर्द्धदक्ष	जम्मा	कैफियत
प्राथमिक उपचार	०		०	
विपद् व्यवस्थापन	०		०	
स्वास्थ्य	२२	३४	५६	
शिक्षा	१		१	
खानेपानी, सरसफाइ तथा स्वच्छता	२		२	
कृषि	०		०	
पशु	१		१	
महिला तथा बालबालिका	१		१	
<b>जम्मा</b>	<b>२७</b>	<b>३४</b>	<b>६१</b>	

सवारी साधन/भौतिक सामग्री/वारुण यन्त्र/एम्बुलेन्स	संख्या	अवस्था
JCB	१	
डोजर	०	
ट्र्याक्टर	१	
एम्बुलेन्स	०	
वारुण यन्त्र	०	
पानी टयांकी	०	
सेफटी टयांकी सफा गर्ने मेसिन	०	
टिपर	१	
चारपांग्रे	०	
मोटर साइकल	१०	
कम्प्युटर/प्रिन्टर/ल्यापटोप	१४	
जेनेरेटर	१	
रोलर	१	

३. विपद् व्यवस्थापन कोष भए/नभएको : भएको



कोषमा रहेको रकम : ३०,००,०००।००

४. आफ्नो छुट्टै विपद् पूर्व तयारी तथा प्रतिकार्य योजना भए/नभएको : नभएको  
योजना अपडेट भए/नभएको/हुने मिति :

५. कार्यालय/संस्थाको इकाई भए सोको विवरण :

इकाई विवरण	मुख्य सम्पर्क व्यक्ति	सम्पर्क नम्बर	कैफियत
वडा अध्यक्ष- १	वद्री नारायण यादव	९८०४७८६९३२	
वडा अध्यक्ष -२	तेज नारायण चौधरी	९८१६७३३८४५	
वडा अध्यक्ष -३	हरि नारायण यादव	९८२५७३१९६४	
वडा अध्यक्ष -४	विन्देश्वर साह	९८०५९९६६२४	
वडा अध्यक्ष -५	अमरलाल यादव	९८१७७८५३१६	

क्षेत्र (Cluster)	जिम्मेवार व्यक्ति	सम्पर्क नम्बर
समन्वय, खोजी, उद्धार, राहत तथा सूचना व्यवस्थापन	वेचन प्रसाद यादव (अध्यक्ष)	९८५२८५८००१
आपत्कालीन आवास तथा गैर खाद्य सामग्री	जय प्रकाश यादव	९८५२८५८००३
स्वास्थ्य तथा पोषण	लक्ष्मण मण्डल	९८१७७९९९८८
शिक्षा	जिवछ प्रसाद यादव	९८१४७७२३२२
संरक्षण	जानकी कुमारी साह	९८०७९२५२४५
खानेपानी, सरसफाइ तथा स्वच्छता	वाल गोविन्द यादव	९८१६७२६०४४
खाद्य सुरक्षा	राम सुन्दर दास	९८०४७९३०९९
आपतकालिन वन्दोवस्ति ( Logistics )	संतोष कुमार यादव	९८४७७६८५४
तयारी खाना तथा पोषण	रामेश्वर यादव मनोज कुमार साह	९८१५७५७९८२ ९८०५९५६२०८

६. भवन संहिताको निर्माण भए/नभएको : नभएको

नभएको भए वनाउने योजना मिति :

७. आपत्कालिन नमूना अभयासको लागि रकम र कार्ययोजना छ/छैन : छैन ।

छैन भने वनाउने मिति :

८. विपद् पूर्व तयारी/प्रतिकार्यका लागि गरिएका तयारीहरु :

९. संकटासन्न क्षेत्रहरु : उच्च : १ कल्याणपुर, ४ कल्याणपुर (वलान)

मध्यम : ५ लालपुर

सामान्य : २, ३

१०. न.पा./गा.पा.को कूल घरधुरी : ४५०० जनसंख्या : २३०००

११. प्रभावित हुन सक्ने घरधुरी : ७०० जनसंख्या : ३५००

१२. महत्वपूर्ण पुर्वाधारहरुको विवरण :

- विद्यालयहरु : १६ वटा सामुदायिक, ७ वटा संस्थागत
- स्वास्थ्य संस्थाहरु : ५ वटा, निजी १ वटा
- वडा भवनहरु : ३ वटा

- सामुदायिक भवनहरु : १ वटा
- अन्य

- १३ बाँध/सडक/पुल/वाटो लगायत अन्य भौतिक संरचनाहरुको अवस्था : वडा नं.४ ठाढी भाभुपटी सडक, १ कल्याणपुर अवरद्ध
१४. संचारका सुविधाहरु : मोवाइल, सुरक्षा संचार सेट, इमेल इन्टरनेट
१५. कार्यरत/संघसंस्थाहरु : नेपाल रेडक्रस सोसाइटी, केयर नेपाल, लिवर्ड
- १७.. तत्कालिन आवश्यकताहरु : खोज, उद्धार तथा राहत सामग्रीहरुको साथै विभिन्न दक्ष जनशक्तिहरु
- १८.. आवश्यकताहरु पूरा गर्नको लागि गरिएका प्रयास/पहलहरु :

१०.१४ सखुवान्नकारकट्टी गाउँपालिका, सखुवान्नकारकट्टी

सूचना तथा क्षमता आँकलन

१. स्थानीय तह/कार्यालय/संस्थाको नाम : सखुवान्नकारकट्टी गाउँपालिका  
 ठेगाना : सखुवान्नकारकट्टी गा.पा.- ४  
 प्रमुख सम्पर्क व्यक्तिको नाम र पद : केदार यादव, अध्यक्ष  
 सम्पर्क नं. : ९८५२८३२६६३  
 प्रमुख प्रशासकीय अधिकृत :  
 सम्पर्क नं. : ९८५२८२०१५५  
 विपद् फोकल पर्सनको नाम : प्रदिप सिंह  
 सम्पर्क नं. : ९८१४७६३३५३

२. श्रोत र साधनहरु :

मानवीय श्रोतको विवरण	दक्ष	अर्द्धदक्ष	जम्मा	कैफियत
प्राथमिक उपचार	१		१	
विपद् व्यवस्थापन	१		१	
स्वास्थ्य	२९	४५	७४	
शिक्षा	१		१	
खानेपानी, सरसफाइ तथा स्वच्छता	१		१	
कृषि	२		२	
पशु	६		६	
महिला तथा बालबालिका	१		१	
जम्मा	४२	४५	८७	

सवारी साधन/भौतिक सामग्री/वारुण यन्त्र/एम्बुलेन्स	संख्या	अवस्था
JCB	०	
डोजर	०	
ट्र्याक्टर	०	
एम्बुलेन्स	०	
वारुण यन्त्र	०	
पानी टयांकी	०	
सेफटी टयांकी सफा गर्ने मेसिन	०	
टिपर	१	
चारपांग्रे	१	
मोटर साइकल	१४	
कम्प्युटर/प्रिन्टर/ल्यापटोप	२२	
जेनेरेटर	१	

३. विपद् व्यवस्थापन कोष भए/नभएको : भएको  
 कोषमा रहेको रकम : ५,००,०००।००

४. आफ्नो छुट्टै विपद् पूर्व तयारी तथा प्रतिकार्य योजना भए/नभएको : नभएको  
योजना अपडेट भए/नभएको/हुने मिति :
५. कार्यालय/संस्थाको इकाई भए सोको विवरण :

इकाई विवरण	मुख्य सम्पर्क व्यक्ति	सम्पर्क नम्बर	कैफियत
वडा अध्यक्ष- १	शुभनारायण यादव	९८१५७०१९७९	
वडा अध्यक्ष -२	विल्दु यादव	९८१९७६३९१०	
वडा अध्यक्ष -३	महिन्द्र प्रसाद यादव	९८४२८२७६६५	
वडा अध्यक्ष -४	रमेश कुमार यादव	९८१७७४७७०५	
वडा अध्यक्ष -५	वैधनाथ यादव	९८१६७४६८०४	

क्षेत्र (Cluster)	जिम्मेवार व्यक्ति	सम्पर्क नम्बर
समन्वय, खोजी, उद्धार, राहत तथा सूचना व्यवस्थापन	केदार यादव (अध्यक्ष)	९८५२८३२६६३
आपत्कालीन आवास तथा गैर खाद्य सामग्री	प्रदिप सिंह	९८१४७६३३५३
स्वास्थ्य तथा पोषण	हरी नारायण चौधरी	९८०५९७९६३७
शिक्षा	भोगेन्द्र प्रसाद यादव	९८५२८३३९५७
संरक्षण	विन्देश्वरी यादव	९८०४७५६९९३
खानेपानी, सरसफाइ तथा स्वच्छता	शिव कुमार कामती	९८११७९२२३२
खाद्य सुरक्षा	राजदेव यादव रामअधिन यादव	९८४२८२९९८८ ९८४७९५५३९७
आपतकालिन वन्दोवस्ति ( Logistics )	राधेश्याम यादव	९८६२८५५६९४
तयारी खाना तथा पोषण	अशोक कुमार यादव	९८१९७६८०२०

६. भवन संहिताको निर्माण भए/नभएको :  
नभएको भए वनाउने योजना मिति :
७. आपत्कालिन नमूना अभयासको लागि रकम र कार्ययोजना छ/छैन :  
छैन भने वनाउने मिति :
८. विपद् पूर्व तयारी/प्रतिकार्यका लागि गरिएका तयारीहरु :
९. संकटासन्न क्षेत्रहरु : उच्च : ३, ४ र ५ मध्यम : १ सामान्य : २
१०. न.पा./गा.पा.को कूल घरधुरी : ३२०५ जनसंख्या : १८५५९
११. प्रभावित हुन सक्ने घरधुरी : ७०० जनसंख्या : ३५००
१२. महत्वपूर्ण पुर्वाधारहरुको विवरण :
- विद्यालयहरु : सामुदायिक १९ वटा, संस्थागत ५ वटा
  - स्वास्थ्य संस्थाहरु : ५ वटा
  - वडा भवनहरु : ५ वटा
  - सामुदायिक भवनहरु
  - अन्य
- १३ बाँध/सडक/पुल/बाटो लगायत अन्य भौतिक संरचनाहरुको अवस्था :

१४. संचारका सुविधाहरु : मोवाइल, सुरक्षानिकायको संचार सेट, इमेल इन्टरनेट
१५. कार्यरत/संघसंस्थाहरु : नेपाल रेडक्रस सोसाइटी
१७. तत्कालिन आवश्यकताहरु: खोज, उद्धार तथा राहत सामाग्रीहरुको साथै विभिन्न दक्ष जनशक्तिहरु
१८. आवश्यकताहरु पूरा गर्नको लागि गरिएका प्रयास/पहलहरु :

१०.१५ लक्ष्मीपुर पत्तारी गाउँपालिका, लक्ष्मीपुर पत्तारी

सूचना तथा क्षमता आँकलन

१. स्थानीय तह/कार्यालय/संस्थाको नाम : लक्ष्मीपुर पत्तारी गाउँपालिका  
 ठेगाना : लक्ष्मीपुर पत्तारी गा.पा.- ३  
 प्रमुख सम्पर्क व्यक्तिको नाम र पद : राम बल्लभ साह, अध्यक्ष  
 सम्पर्क नं. : ९८११७४५०१०  
 प्रमुख प्रशासकीय अधिकृत :  
 सम्पर्क नं. : ९८५२८३३६१५  
 विपद् फोकल पर्सनको नाम : चन्देश्वर यादव  
 सम्पर्क नं. : ९८०७७४०५०१

२. श्रोत र साधनहरु :

मानवीय श्रोतको विवरण	दक्ष	अर्द्धदक्ष	जम्मा	कैफियत
प्राथमिक उपचार	०		०	
विपद् व्यवस्थापन	०		०	
स्वास्थ्य	३४	६०	९४	
शिक्षा	३		३	
खानेपानी, सरसफाइ तथा स्वच्छता	१		१	
कृषि	२	१	३	
पशु	२		२	
महिला तथा बालबालिका	०		०	
आयुर्वेद	२	२	४	
<b>जम्मा</b>	<b>४४</b>	<b>६३</b>	<b>१०७</b>	

सवारी साधन/भौतिक सामग्री/वारुण यन्त्र/एम्बुलेन्स	संख्या	अवस्था
JCB	०	
डोजर	०	
ट्र्याक्टर	०	
एम्बुलेन्स	०	
वारुण यन्त्र	०	
पानी टयांकी	०	
सेफटी टयांकी सफा गर्ने मेसिन	०	
टिपर	०	
चारपांग्रे	१	
मोटर साइकल	१८	
कम्प्युटर/प्रिन्टर/ल्यापटोप	२०	
जेनेरेटर	०	

३. विपद् व्यवस्थापन कोष भए/नभएको : भएको  
 कोषमा रहेको रकम : ५८,००,०००।००

४. आफ्नो छुट्टै विपद् पूर्व तयारी तथा प्रतिकार्य योजना भए/नभएको : नभएको  
योजना अपडेट भए/नभएको/हुने मिति :
५. कार्यालय/संस्थाको इकाई भए सोको विवरण :

इकाई विवरण	मुख्य सम्पर्क व्यक्ति	सम्पर्क नम्बर	कैफियत
वडा अध्यक्ष- १	मनिकलाल यादव	९८१९७९६६५४	
वडा अध्यक्ष -२	धर्मेन्द्र कुमार राय दनुवार	९८०४७९६३६२	
वडा अध्यक्ष -३	हनुमान मण्डल	९८११७९५७२८	
वडा अध्यक्ष -४	विद्यया नन्द साह सुडी	९८०९६०३३०६	
वडा अध्यक्ष -५	देव कुमार यादव	९८०१५०१०५२	
वडा अध्यक्ष -६	राजेश्वर साह सुडी	९८१३३३९६९१	

क्षेत्र (Cluster)	जिम्मेवार व्यक्ति	सम्पर्क नम्बर
समन्वय, खोजी, उद्धार, राहत तथा सूचना व्यवस्थापन	रामवल्लभ साह (अध्यक्ष)	९८११७४५०१०
आपत्कालीन आवास तथा गैर खाद्य सामग्री	चन्द्रेश्वर यादव	९८०७७४०५०१
स्वास्थ्य तथा पोषण	काशीराम यादव	९८४४६३०११२
शिक्षा	राम एकवाल पासमान	९८४०८६८५५७
संरक्षण	सीता साह	९८०७७५१७७६
खानेपानी, सरसफाइ तथा स्वच्छता	रविन्द्र महतो	९८०७७६२४३४
खाद्य सुरक्षा	चतुर नारायण चौधरी राम जगत ठाकुर	९८१४७६३८१४
आपतकालिन बन्दोवस्ति ( Logistics )	अमन पोखेल	९८१३२६००८८
तयारी खाना तथा पोषण	विष्णुदेव साह	९८१९९७२६७२

६. भवन संहिताको निर्माण भए/नभएको : भएको  
नभएको भए बनाउने योजना मिति :
७. आपत्कालिन नमूना अभयासको लागि रकम र कार्ययोजना छ/छैन : छैन  
छैन भने बनाउने मिति :
८. विपद् पूर्व तयारी/प्रतिकार्यका लागि गरिएका तयारीहरू :
९. संकटासन्न क्षेत्रहरू : उच्च :  
मध्यम : १ रामपुर, २ पर्सा पोखरभिडा सलहेश फुलवारी, ६ वजार क्षेत्र  
वर्षाको सलहेश फुलवारी पानी कल्याणदैय नदी  
सामान्य : ३ महेशपुर नवकाटोल पुरनी नदी ४ लक्ष्मीपुर धन्छवार ५ वजार  
क्षेत्र र मलहटोली
१०. न.पा./गा.पा.को कूल घरधुरी : ५००० जनसंख्या : २६९१३
११. प्रभावित हुन सक्ने घरधुरी : ७०० जनसंख्या : ३५००
१२. महत्वपूर्ण पुर्वाधारहरूको विवरण :  
● विद्यालयहरू : सामुदायिक १७ वटा, संस्थागत ११ वटा

- स्वास्थ्य संस्थाहरु : ६ वटा भवन, २ वटा
- वडा भवनहरु : ६ वटा
- सामुदायिक भवनहरु :
- अन्य

- १३ बाँध/सडक/पुल/बाटो लगायत अन्य भौतिक संरचनाहरुको अवस्था : पतारी र सितापुरको सडक, पतारी धनछवार, पतारी खरुक्याही, महेशपुर पतारी, रामपुर पिपरा सडक अवरुद्ध
१४. संचारका सुविधाहरु : मोवाइल, सुरक्षा निकायको संचार सेट, इमेल इन्टरनेट
१५. कार्यरत/संघसंस्थाहरु : नेपाल रेडक्रस सोसाइटी, भवानी, मेडेप
- १७.. तत्कालिन आवश्यकताहरु : खोज, उद्धार तथा राहत सामग्रीहरुको साथै विभिन्न दक्ष जनशक्तिहरु
- १८.. आवश्यकताहरु पूरा गर्नको लागि गरिएका प्रयास/पहलहरु :



१०.१६ विष्णुपुर गाउँपालिका, विष्णुपुर

सूचना तथा क्षमता आँकलन

१. स्थानीय तह/कार्यालय/संस्थाको नाम : विष्णुपुर गाउँपालिका  
 ठेगाना : विष्णुपुर गा.पा.- ५  
 प्रमुख सम्पर्क व्यक्तिको नाम र पद : जागेश्वर यादव, अध्यक्ष  
 सम्पर्क नं. : ९८५२८३२४७४  
 प्रमुख प्रशासकीय अधिकृत :  
 सम्पर्क नं. : ९८५२८३४७५९  
 विपद् फोकल पर्सनको नाम : शम्भु कुमार यादव  
 सम्पर्क नं. : ९८५२८५००५२

२. श्रोत र साधनहरु :

मानवीय श्रोतको विवरण	दक्ष	अर्द्धदक्ष	जम्मा	कैफियत
प्राथमिक उपचार	०		०	
विपद् व्यवस्थापन	०		०	
स्वास्थ्य	३७	४१	७८	
शिक्षा	२		२	
खानेपानी, सरसफाइ तथा स्वच्छता	१		१	
कृषि	१	१	२	
पशु	२	१	३	
महिला तथा बालबालिका	१		१	
<b>जम्मा</b>	<b>४४</b>	<b>४३</b>	<b>८७</b>	

सवारी साधन/भौतिक सामग्री/वारुण यन्त्र/एम्बुलेन्स	संख्या	अवस्था
JCB	१	
डोजर	०	
ट्र्याक्टर	०	
एम्बुलेन्स	१	चालु अवस्थामा नरहेको
वारुण यन्त्र	०	
पानी टयांकी	०	
सेफटी टयांकी सफा गर्ने मेसिन	०	
टिपर	१	
चारपांग्रे	१	
मोटर साइकल	१८	
कम्प्युटर/प्रिन्टर/ल्यापटोप	१८	
जेनेरेटर	०	

३. विपद् व्यवस्थापन कोष भए/नभएको : भएको  
 कोषमा रहेको रकम : ६२,५०,०००।००



- १३ बाँध/सडक/पुल/बाटो लगायत अन्य भौतिक संरचनाहरूको अवस्था :
१४. संचारका सुविधाहरू : मोबाइल, टेलिफोन, सुरक्षा निकायको संचार सेट, इमेल इन्टरनेट
१५. कार्यरत/संघसंस्थाहरू : नेपाल रेडक्रस सोसाइटी, इलाका प्रहरी, विद्युत कार्यालय
१७. तत्कालिन आवश्यकताहरू : खोज, उद्धार तथा राहत सामग्रीहरूको साथै विभिन्न दक्ष जनशक्तिहरू
१८. आवश्यकताहरू पूरा गर्नको लागि गरिएका प्रयास/पहलहरू :

१०.१७ नरहा गाउँपालिका, नरहा

सूचना तथा क्षमता आँकलन

१. स्थानीय तह/कार्यालय/संस्थाको नाम : नरहा गाउँपालिका  
 ठेगाना : नरहा गा.पा.- ५  
 प्रमुख सम्पर्क व्यक्तिको नाम र पद : राम शरण यादव, अध्यक्ष  
 सम्पर्क नं. : ९८६२९४९५१९  
 प्रमुख प्रशासकीय अधिकृत :  
 सम्पर्क नं. : ९८५२८२५२०५  
 विपद् फोकल पर्सनको नाम : गनेशी महारा  
 सम्पर्क नं. : ९८४२९००५१२

२. श्रोत र साधनहरु :

मानवीय श्रोतको विवरण	दक्ष	अर्द्धदक्ष	जम्मा	कैफियत
प्राथमिक उपचार	१		१	
विपद् व्यवस्थापन	१		१	
स्वास्थ्य	२३	४०	६३	
शिक्षा	१		१	
खानेपानी, सरसफाइ तथा स्वच्छता	१		१	
कृषि	३		३	
पशु	३	१	४	
महिला तथा बालबालिका	२		२	
<b>जम्मा</b>	<b>३५</b>	<b>४१</b>	<b>७६</b>	

सवारी साधन/भौतिक सामग्री/वारुण यन्त्र/एम्बुलेन्स	संख्या	अवस्था
JCB	०	
डोजर	०	
ट्र्याक्टर	०	
एम्बुलेन्स	०	
वारुण यन्त्र	०	
पानी टयांकी	०	
सेफटी टयांकी सफा गर्ने मेसिन	०	
टिपर	०	
चारपांग्रे	१	
मोटर साइकल	१२	
कम्प्युटर/प्रिन्टर/ल्यापटोप	१०	

३. विपद् व्यवस्थापन कोष भए/नभएको : भएको  
 कोषमा रहेको रकम : ७०,००,०००।००
४. आफ्नो छुट्टै विपद् पूर्व तयारी तथा प्रतिकार्य योजना भए/नभएको : नभएको  
 योजना अपडेट भए/नभएको/हुने मिति :

५ कार्यालय/संस्थाको इकाई भए सोको विवरण :

इकाई विवरण	मुख्य सम्पर्क व्यक्ति	सम्पर्क नम्बर	कैफियत
वडा अध्यक्ष- १	अशोक साह	९८२४७३७१५१	
वडा अध्यक्ष -२	ज्ञानदेव सिंह	९८४२८९४८८३	
वडा अध्यक्ष -३	अनिसुल मिया	९८११७७३१०७	
वडा अध्यक्ष -४	सूर्यनाथ यादव	९८०५९३७३२६	
वडा अध्यक्ष -५	गुनदेव यादव	९८२४७८२२७२	

क्षेत्र (Cluster)	जिम्मेवार व्यक्ति	सम्पर्क नम्बर
समन्वय, खोजी, उद्धार, राहत तथा सूचना व्यवस्थापन	राम शरण यादव (अध्यक्ष)	९८६२९४९५१९
आपत्कालीन आवास तथा गैर खाद्य सामग्री	गनेशी महारा	९८४२९००५१२
स्वास्थ्य तथा पोषण	राम प्रसाद यादव	९८०६२५७६७४
शिक्षा	देवशंकर यादव	९८१५७५२१७९
संरक्षण	निलम राय	९८१९७७५९७६
खानेपानी, सरसफाइ तथा स्वच्छता	रामप्रसाद यादव	९८४७८६२३६४
खाद्य सुरक्षा	राम प्रकाश यादव सुरेन्द्र साह	९८४२९५५०३५ ९८४२८२०९४७
आपत्कालिन वन्दोवस्ति ( Logistics )	शैलेन्द्र कुमार यादव	९८०४०६००२४
तयारी खाना तथा पोषण	नन्द किशोर यादव	९८५१२१७३३४

६. भवन संहिताको निर्माण भए/नभएको : नभएको

नभएको भए वनाउने योजना मिति :

७. आपत्कालिन नमूना अभयासको लागि रकम र कार्ययोजना छ/छैन : छैन

छैन भने वनाउने मिति :

८. विपद् पूर्व तयारी/प्रतिकार्यका लागि गरिएका तयारीहरु :

९. संकटासन्न क्षेत्रहरु : उच्च : मध्यम : सामान्य : १ देखि ५ सम्म

१०. न.पा./गा.पा.को कूल घरधुरी : ४००० जनसंख्या : २१३६९

११. प्रभावित हुन सक्ने घरधुरी : ५०० जनसंख्या : २०००

१२. महत्वपूर्ण पुर्वाधारहरुको विवरण :

- विद्यालयहरु : सामुदायिक १३ वटा, संस्थागत ३ वटा, मदरसा १ वटा
- स्वास्थ्य संस्थाहरु : ४ वटा निजी
- वडा भवनहरु : ४ वटा
- सामुदायिक भवनहरु
- अन्य

- १३ बाँध/सडक/पुल/बाटो लगायत अन्य भौतिक संरचनाहरुको अवस्था :
१४. संचारका सुविधाहरु : मोवाइल, सुरक्षा निकायको संचार सेट, इमेल इन्टरनेट
१५. कार्यरत/संघसंस्थाहरु : नेपाल रेडक्रस सोसाइटी, ओरेक नेपाल, युनिसेफ
- १७.. तत्कालिन आवश्यकताहरु ::खोज, उद्धार तथा राहत सामाग्रीहरुको साथै विभिन्न दक्ष जनशक्तिहरु
- १८.. आवश्यकताहरु पूरा गर्नको लागि गरिएका प्रयास/पहलहरु :

## सन्दर्भ सामग्रीहरू :

१. नेपालको संविधान
२. विपद् जोखिम न्यूनीकरण तथा व्यवस्थापन ऐन २०७४
३. विपद् पूर्वतयारी तथा प्रतिकार्य योजना तर्जुमा मार्गदर्शन, २०६७, पहिलो संशोधन २०७६
४. विपद् पूर्वतयारी तथा प्रतिकार्य योजना २०६७, २०७१, २०७५ र २०७६
५. विपद् जोखिम न्यूनीकरण तथा व्यवस्थापन नियमावली २०७६
६. नेपाल सरकार गृह मन्त्रालयको परिपत्रहरू/निर्देशनहरू
७. प्रदेश विपद् व्यवस्थापन समितिको परिपत्रहरू/निर्देशनहरू
८. जिल्ला विपद् व्यवस्थापन समितिको निर्णय तथा परिपत्रहरू